

ქედის მუნიციპალიტეტის საკრებულოს
სივრცით-ტერიტორიული დაგეგმარების და
ინფრასტრუქტურის კომისიის სხდომის
ოქმი №3

დაბა ქედა,

28 მაისი, 2026 წელი

სხდომა დაიწყო: 11:30 საათზე.

სხდომა დამთავრდა: 11:45 საათზე.

სხდომას თავმჯდომარეობდა ლევან ბერიძე - ქედის მუნიციპალიტეტის საკრებულოს სივრცით-ტერიტორიული დაგეგმარების და ინფრასტრუქტურის კომისიის თავმჯდომარე.

სხდომას ესწრებოდნენ:

რომან დავითაძე - კომისიის წევრი;
ამირან დევაძე - კომისიის წევრი;
მერაბ ტაკიძე - კომისიის წევრი;
ჯამბულ შარაბიძე - კომისიის წევრი.

სხდომას არ ესწრებოდა:






მამუკა გოგოლიშვილი - კომისიის წევრი.

სხდომას ასევე ესწრებოდნენ:

საკრებულოს აპარატის უფროსი - მუხრან სალაძე;
საკრებულოს აპარატის უფროსის მოადგილე - გურამ ანანიძე;
ქედის მუნიციპალიტეტის საკრებულოს კომისიებთან და საზოგადოებასთან ურთიერთობის განყოფილების უფროსი - ციური ზაქარაძე;
საკრებულოს აპარატის პირველი კატეგორიის უფროსი სპეციალისტი კომისიებთან ურთიერთობის საკითხებში - ნესტან ბერიძე.

ქედის მუნიციპალიტეტის საკრებულოს სივრცით-ტერიტორიული დაგეგმარებისა
და ინფრასტრუქტურის კომისიის წევრთა სარეგისტრაციო ფურცელი

28.05.2026 წელი

№	სახელი, გვარი	თანამდებობა	ხელმოწერა
1	ლევან ბერიძე	კომისიის თავმჯდომარე	
2	მამუკა გოგოლიშვილი	კომისიის წევრი	
3	რომან დავითაძე	კომისიის წევრი	
4	ამირან დევაძე	კომისიის წევრი	
5	მერაბ ტაკიძე	კომისიის წევრი	
6	ჯამბულ შარაბიძე	კომისიის წევრი	

სხდომის თავმჯდომარემ სხდომის დღის წესრიგი ჩამოაყალიბა შემდეგი სახით:

დღის წერივი:

1. ქედის მუნიციპალიტეტის სოფელ ჭინკაძეებში მდებარე მოქალაქე ხავა მიქელაძის უძრავი ნივთის (ს/კ 21.13.32.126) მიმდებარედ განთავსებული ქუჩის სახელდების თაობაზე.

მომხსენებელი: საკრებულოს სივრცით-ტერიტორიული დაგეგმარების და ინფრასტრუქტურის კომისიის თავმჯდომარე - ლევან ბერიძე.

1. მოისმინეს: მომხსენებელმა აღნიშნა, რომ მიმდინარე წლის 20 მაისს შემოვიდა (განცხადების ნომერი:04-95261401-95; განცხადების თარიღი:20.05.2025) სსიპ საჯარო რეესტრის ეროვნული სააგენტოს წერილი სოფელ ჭინკაძეებში მცხოვრები მოქალაქე ხავა მიქელაძის განცხადების თაობაზე, რომელიც მოითხოვს მისამართის მინიჭებას უძრავ ნივთზე, რომლის საკადასტრო კოდია 21.13.32.126.

ქედის მუნიციპალიტეტის საკრებულოს სივრცით-ტერიტორიული დაგეგმარებისა და ინფრასტრუქტურის კომისია წარმოდგენილი დოკუმენტებით გავიდა ადგილზე საკრებულოს აპარატის თანამშრომლებთან ერთად. ტერიტორიული არეალის დათვალიერებით და ელექტრონული რუკის შესაბამისად დადგინა, რომ მიზანშეწონილია სოფელ ჭინკაძეებში უძრავი ნივთის მიმდებარედ არსებულ საავტომობილო გზას მიენიჭოს სოფელი ჭინკაძეების მე-8 ქუჩის I ჩიხი. აღნიშნული დასახელება დატანილი იქნას ორთოგოტოზე.

საკითხთან დაკავშირებით კომისიის წევრების მიერ შენიშვნები არ გამოთქმულა.

სხდომის თავმჯდომარემ საკითხი კენჭისყრაზე დააყენა.

მომხრე: 5

წინააღმდეგი: 0

კომისიამ გადაწყვიტა:

1. ქედის მუნიციპალიტეტის საკრებულოს სხდომაზე დამტკიცდეს სოფელი ჭინკაძეების მე-8 ქუჩის I ჩიხი.

2.დაევალოს საკრებულოს სივრცით-ტერიტორიული დაგეგმარების და ინფრასტრუქტურის კომისიის თავმჯდომარეს შესაბამისი ინდივიდუალური - სამართლებრივი აქტის, განკარგულების პროექტის ინიცირება.

კომისიის თავმჯდომარემ სხდომა 11:45 საათზე დახურულად გამოაცხადა.

კომისიის თავმჯდომარე:



ლევან ბერიძე

ოქმი შეადგინა:

ქედის მუნიციპალიტეტის საკრებულოს აპარატის

პირველი კატეგორიის უფროსი სპეციალისტი

კომისიებთან ურთიერთობის საკითხებში

ნესტან ბერიძე