

ქედის მუნიციპალიტეტის საკრებულოს მორიგი სხდომის
ოქ მ ი №01-06/10

დაბა ქედა,

30 აგვისტო, 2024 წელი.

სხდომა დაიწყო: 14:00 საათზე.

სხდომა დამთავრდა: 14:40 საათზე.

საკრებულოს სხდომას სიითი შემადგენლობის 21 წევრიდან ესწრებოდა 14.

სხდომას თავმჯდომარეობდა ამირან ცინცაძე - ქედის მუნიციპალიტეტის საკრებულოს თავმჯდომარე.

სხდომას ესწრებოდნენ:

რომან დავითაძე - საკრებულოს თავმჯდომარის პირველი მოადგილე;

რეზო თურმანიძე - საკრებულოს თავმჯდომარის მოადგილე;

არჩილ გორგილაძე - საკრებულოს თავმჯდომარის მოადგილე;

ამირან წულუკიძე - საკრებულოს საფინანსო-საბიუჯეტო კომისიის თავმჯდომარე;

ლევან ბერიძე - საკრებულოს სივრცით-ტერიტორიული დაგეგმარების და ინფრასტრუქტურის კომისიის თავმჯდომარე;

ოთარ ხარაძე - სოციალურ საკითხთა კომისიის თავმჯდომარე;

მერაბ ნაკაშიძე - საკრებულოს ქონების მართვისა და ბუნებრივი რესურსების საკითხების კომისიის თავმჯდომარე;

ვაჟა აბულაძე - საკრებულოს სამანდატო, საპროცედურო საკითხთა და ეთიკის კომისიის თავმჯდომარე;

ლევან ვერძაძე - საკრებულოს ფრაქცია „ქართული ოცნება“-ს თავმჯდომარე;

ჯიმშერ სამნიძე - საკრებულოს ფრაქცია „ქართული ოცნება“-ს თავმჯდომარის მოადგილე;

მარინა ბარამიძე - საკრებულოს ფრაქცია „ქართული ოცნება“-ს თავმჯდომარის მოადგილე;

გოჩა გორგილაძე - საკრებულოს ფრაქცია „ქართული ოცნება“-ს თავმჯდომარის მოადგილე;

მზია ბოლქვაძე - საკრებულოს წევრი.

სხდომას არ ესწრებოდნენ:

მამუკა გოგოლიშვილი - საკრებულოს ფრაქცია „ქართული ოცნება“-ს თავმჯდომარის მოადგილე;

დავით სირაბიძე - საკრებულოს ფრაქცია „ერთიანი ნაციონალური მოძრაობა“-ს თავმჯდომარე;

ირაკლი მახარაძე - საკრებულოს ფრაქცია „ერთიანი ნაციონალური მოძრაობა“-ს თავმჯდომარის მოადგილე;

შორენა კარანაძე - საკრებულოს წევრი;

მინდია არძენაძე - საკრებულოს წევრი;

ინგა ანანიძე - საკრებულოს წევრი;

ჯემალ დავითაძე - საკრებულოს წევრი.

სხდომას ასევე ესწრებოდნენ:






















ჰამიდა ზოიძე - საკრებულოს აპარატის საქმისწარმოებისა და საორგანიზაციო განყოფილების უფროსი;

ზაზა დავითაძე - საკრებულოს აპარატის იურიდიული და ადამიანური რესურსების მართვის განყოფილების უფროსი.

ქედის მუნიციპალიტეტის საკრებულოს №01-06/10 მორიგი სხდომა

საკრებულოს წევრების სარეგისტრაციო ფურცელი

30 აგვისტო, 2024 წელი

№	სახელი, გვარი	თანამდებობა	ხელმოწერა
1	ამირან ცინცაძე	საკრებულოს თავმჯდომარე	
2	რომან დავითაძე	თავმჯდომარის I მოადგილე	
3	რეზო თურმანიძე	თავმჯდომარის მოადგილე	
4	არჩილ გორგილაძე	თავმჯდომარის მოადგილე	
5	ამირან წულუკიძე	კომისიის თავმჯდომარე	
6	ლევან ბერიძე	კომისიის თავმჯდომარე	
7	ოთარ ხარაძე	კომისიის თავმჯდომარე	
8	მერაბ ნაკაშიძე	კომისიის თავმჯდომარე	
9	ვაჟა აბულაძე	კომისიის თავმჯდომარე	
10	ლევან ვერძაძე	ფრაქციის თავმჯდომარე	
11	დავით სირაზიძე	ფრაქციის თავმჯდომარე	
12	მამუკა გოგოლიშვილი	ფრაქციის თავმჯდომარის მოადგილე	
13	ჯიმშერ სამნიძე	ფრაქციის თავმჯდომარის მოადგილე	
14	მარინა ზარამიძე	ფრაქციის თავმჯდომარის მოადგილე	
15	გოჩა გორგილაძე	ფრაქციის თავმჯდომარის მოადგილე	
16	ირაკლი მახარაძე	ფრაქციის თავმჯდომარის მოადგილე	
17	მზია ბოლქვაძე	საკრებულოს წევრი	
18	შორენა კარანაძე	საკრებულოს წევრი	
19	მინდია არძენაძე	საკრებულოს წევრი	
20	ჯემალ დავითაძე	საკრებულოს წევრი	
21	ინგა ანანიძე	საკრებულოს წევრი	

სხდომის თავმჯდომარე ამირან ცინცაძემ წარმოადგინა ქედის მუნიციპალიტეტის საკრებულოს 2024 წლის 30 აგვისტოს №01-06/10 მორიგი სხდომის დღის წესრიგის პროექტი შემდეგი სახით:

1. ქედის მუნიციპალიტეტის ტერიტორიაზე საარჩევნო პლაკატების (სააგიტაციო მასალების) გასაკრავად და გამოსაფენად ადგილების გამოყოფის შესახებ ქედის მუნიციპალიტეტის საკრებულოს განკარგულების პროექტი.

მომხსენებელი: საკრებულოს სამანდატო, საპროცედურო საკითხთა და ეთიკის კომისიის თავმჯდომარე: ვაჟა აბულაძე

2. ქედის მუნიციპალიტეტის ტერიტორიაზე იმ შენობა-ნაგებობების განსაზღვრის შესახებ, სადაც აკრძალულია საარჩევნო პლაკატების (სააგიტაციო მასალის) განთავსება ქედის მუნიციპალიტეტის საკრებულოს განკარგულების პროექტი.

მომხსენებელი: საკრებულოს სამანდატო, საპროცედურო საკითხთა და ეთიკის კომისიის თავმჯდომარე: ვაჟა აბულაძე

3. ქედის მუნიციპალიტეტის ტერიტორიაზე იმ შენობა-ნაგებობების გამოყოფის შესახებ, სადაც შესაძლებელია საარჩევნო ღონისძიებების ჩატარება ქედის მუნიციპალიტეტის საკრებულოს განკარგულების პროექტი.

მომხსენებელი: საკრებულოს სამანდატო, საპროცედურო საკითხთა და ეთიკის კომისიის თავმჯდომარე: ვაჟა აბულაძე

4. ქედის მუნიციპალიტეტის საკუთრებაში არსებული უძრავი და მოძრავი ქონების პირდაპირი განკარგვის წესით, თხოვების ფორმით, ვადით, სსიპ „სამხედრო გაწვევისა და რეკრუტირების ეროვნული სააგენტო“-სათვის გადაცემაზე ქედის მუნიციპალიტეტის მერისთვის თანხმობის მიცემის შესახებ ქედის მუნიციპალიტეტის საკრებულოს განკარგულების პროექტი.

მომხსენებელი: მერიის ეკონომიკური განვითარების სამსახურის უფროსი: სულიკო ბოლქვაძე
თანამომხსენებელი: საკრებულოს ქონების მართვის და ბუნებრივი რესურსების საკითხების კომისიის თავმჯდომარე: მერაბ ნაკაშიძე

5. ქედის მუნიციპალიტეტის 2025-2028 წლების საშუალოვადიანი პრიორიტეტების დოკუმენტის მოწონების შესახებ.

მომხსენებელი: მერიის საფინანსო-საბიუჯეტო სამსახურის უფროსი: ჯემალ ტაკიძე
თანამომხსენებელი: საკრებულოს საფინანსო-საბიუჯეტო კომისიის თავმჯდომარე: ამირან წულუკიძე

6. ქედის მუნიციპალიტეტის ადგილობრივი ბიუჯეტის 2024 წლის II კვარტლის შესრულების ანგარიში.

მომხსენებელი: მერიის საფინანსო-საბიუჯეტო სამსახურის უფროსი: ჯემალ ტაკიძე
 თანამომხსენებელი: საკრებულოს საფინანსო-საბიუჯეტო კომისიის თავმჯდომარე: ამირან წულუკიძე

7. ქედის მუნიციპალიტეტის საკრებულოს სივრცით-ტერიტორიული დაგეგმარების და ინფრასტრუქტურის კომისიის მიერ 2023 წელში გაწეული მუშაობის შესახებ ანგარიში.

მომხსენებელი: საკრებულოს სივრცით-ტერიტორიული დაგეგმარების და ინფრასტრუქტურის კომისიის თავმჯდომარე: ლევან ბერიძე

შემდეგ სხდომის თავმჯდომარე ამირან ცინცაძემ წარმოდგენილი დღის წესრიგის პროექტი კენჭისყრაზე დააყენა:

კენჭისყრის შედეგები:
 მომხრე - 14
 წინააღმდეგი - 0

გ ა დ ა წ ყ ვ ი ტ ე ს :

დამტკიცდეს: ქედის მუნიციპალიტეტის საკრებულოს 2024 წლის 30 აგვისტოს №01-06/10 მორიგი სხდომის დღის წესრიგი პროექტი.

1. მოისმინეს: ქედის მუნიციპალიტეტის ტერიტორიაზე საარჩევნო პლაკატების (სააგიტაციო მასალების) გასაკრავად და გამოსაფენად ადგილების გამოყოფის შესახებ ქედის მუნიციპალიტეტის საკრებულოს განკარგულების პროექტი.

მომხსენებელმა ქედის მუნიციპალიტეტის საკრებულოს სამანდატო, საპროცედურო საკითხთა და ეთიკის კომისიის თავმჯდომარე ვაჟა აბულაძემ საკრებულოს წევრებს წარუდგინა ქედის მუნიციპალიტეტის ტერიტორიაზე საარჩევნო პლაკატების (სააგიტაციო მასალების) გასაკრავად და გამოსაფენად ადგილების გამოყოფის შესახებ ქედის მუნიციპალიტეტის საკრებულოს განკარგულების პროექტი და აღნიშნა, რომ საქართველოს პარლამენტის და აჭარის ა/რ უმაღლესი საბჭოს 2024 წლის 26 ოქტომბრის არჩევნებისათვის ქედის მუნიციპალიტეტის ტერიტორიაზე საარჩევნო პლაკატების (სააგიტაციო მასალების) გასაკრავად და გამოსაფენად გამოიყოს შემდეგი ადგილები:

№	ტერიტორიული ორგანოს დასახელება	დაბის და სოფლების დასახელება	სარჩევნო სუბიექტის მიერ სარჩევნო პლაკატების (სააგიტაციო მასალების) გაკვრა და გამოფენისათვის გამოყოფილი შესაბამისი ადგილებისა და შენობა ნაგებობების დასახელება	გამოყოფილი ადგილების მისამართი და აღწერილობა	შენიშვნა

1	დაბა ქედის ადმინისტრაციული ერთეული	დაბა ქედა	ქუჩის საყრდენი კედელი	მდებარე დ. აღმაშენებლისა და შ. რუსთაველის ქუჩის კვეთიდან დ. აღმაშენებლის ქუჩა №1-ში მდებარე საცხოვრებელ სახლამდე, ქუჩის მარცხენა მხარეს
			ჩოგბურთის მოედნის საყრდენი	მდებარე შ. რუსთაველის ქუჩაზე, ქუჩის მარცხენა მხარეს ჩოგბურთის კორტის საყრდენი კედელი
			მინი ფეხბურთის მოედანი	მდებარე თამარ მეფის ქ.№1-ში, გარე ფასადის ირგვლივ
			ქუჩის საყრდენი კედელი	მდებარე 9 აპრილის ქუჩის დასაწყისიდან 9 აპრილის ქუჩის №1-მდე, ქუჩის მარჯვენა მხარეს
			ქუჩის საყრდენი კედელი	დ. აღმაშენებლის ქუჩის №26, №28 და №30 მდებარე შენობა ნაგებობების ქვემოდან, ქუჩის მარჯვენა მხარეს
			ქუჩის საყრდენი კედელი	მდებარე ტ. აბუსერიძის ქუჩაზე, ქუჩის მარცხენა მხარეს, ქვეითთა ფეხით გადასასვლელამდე, ტ. აბუსერიძის ქუჩის №13-ში მდებარე შენობა-ნაგებობის მოპირდაპირე წინა მხარეს
2	დაბა ქედის ადმინისტრაციული ერთეული	სოფელი ორცვა	სოფელ ორცვის კლუბის გვერდითი ფასადი	მდებარე სოფელ ორცვაში, სოფლის ცენტრში, გზის მარჯვენა მხარეს
		სოფელი არსენაული	სოფლის სახლის გარე ფასადი	მდებარე სოფელ არსენაულში, სოფლის ცენტრში, გზის მარჯვენა მხარეს, შენობის სამივე მხრიდან
3	დაბა ქედის ადმინისტრაციული ერთეული	სოფელი ძენწმანი	მგზავრთა მოსაცდელი ორი ერთეული	მდებარე სოფელ ძენწმანში, სოფლის დასაწყისში და სოფლის ცენტრში გზის მარცხენა მხარეს

		სოფელი კორომხეთი	მგზავრთა მოსაცდელი	მდებარე სოფელ კორომხეთში, სოფლის ცენტრში გზის მარჯვენა მხარეს
		სოფელი ცხემნა	მინი ფეხბურთის სტადიონი	მდებარე სოფელი ცხემნის პირველი ქ.№-2 გარე ფასადის ირგვლივ
4	დაბა ქედის ადმინისტრაციული ერთეული	სოფელი აქუცა	მგზავრთა მოსაცდელი	მდებარე სოფელ აქუცაში, სოფლის
			ელექტრო წისქვილი	ცენტრში, გზის მარცხენა მხარეს მდებარე სოფელ აქუცაში, სოფლის ბოლო ნაწილში, გზის მარჯვენა მხარეს
5	დანდალოს ადმინისტრაციული ერთეული	სოფელი დანდალო	სოფლის სახლის გარე ფასადი	მდებარე სოფელ დანდალოში, სოფლის ცენტრში, გზის მარცხენა მხარეს
		სოფელი ტაკიძეები	მგზავრთა მოსაცდელი	მდებარე სოფელ ტაკიძეებში, სოფლის ცენტრში, გზის მარჯვენა მხარეს
			სოფლის სახლის ორი ერთეული	მდებარე სოფელ ტაკიძეებში, სოფლის ცენტრში, გზის მარჯვენა და მარცხენა მხარეს
6	დანდალოს ადმინისტრაციული ერთეული	სოფელი გოგიაშვილები	გზის საყრდენი კედელი	მდებარე სოფელ გოგიაშვილებში, ბათუმი-ახალციხის საავტომობილო გზის მარჯვენა მხარეს
			მგზავრთა მოსაცდელი	მდებარე სოფელ გოგიაშვილებში, სოფლის დასაწყისში, ბათუმი-ახალციხის საავტომობილო გზის მარჯვენა მხარეს
		სოფელი დანდალო	მგზავრთა მოსაცდელი	მდებარე სოფელ დანდალოში, სოფლის დასაწყისში, ბათუმი-ახალციხის საავტომობილო გზის მარჯვენა მხარეს
7	დანდალოს ადმინისტრაციული ერთეული	სოფელი მოსიაშვილები	მგზავრთა მოსაცდელი სამი ერთეული	მდებარე სოფელ მოსიაშვილებში, ბათუმი-ახალციხის საავტომობილო გზის მარჯვენა და მარცხენა მხარეს

		სოფელი ბალაძეები	მგზავრთა მოსაცდელი	მდებარე სოფელ სოფელ ბალაძეებში, სოფლის დასაწყისში, ბათუმი-ახალციხის სავტომობილო გზის მარჯვენა მხარეს
			სოფლის სახლი	მდებარე სოფელ ბალაძეებში, სოფლის ცენტრში, გზის მარცხენა მხარეს
8	დანდალოს ადმინისტრაციული ერთეული	სოფელი ჯალაბაშვილები	მგზავრთა მოსაცდელი	მდებარე სოფელ ჯალაბაშვილებში, სოფლის ცენტრში, გზის მარცხენა მხარეს
			სოფლის სახლი	მდებარე სოფელ ჯალაბაშვილებში, სოფლის ცენტრში, გზის მარჯვენა
9	დანდალოს ადმინისტრაციული ერთეული	სოფელი ხარაულა	მგზავრთა მოსაცდელი სამი ერთეული	მდებარე სოფელ ხარაულაში, სოფლის ცენტრში, გზის მარჯვენა და მარცხენა მხარეს
			სოფლის სახლი	მდებარე სოფელ ხარაულაში, სოფლის ცენტრში გზის მარჯვენა მხარეს
10	ზვარის ადმინისტრაციული ერთეული	სოფელი ზვარე	მგზავრთა მოსაცდელი	მდებარე სოფელ ზვარეში, სოფლის ცენტრში მარცხენა მხარეს
			სოფლის სახლი	მდებარე სოფელ ზვარეში, სოფლის ცენტრში, გზის მარცხენა მხარეს
		სოფელი ზესოფელი	მგზავრთა მოსაცდელი	მდებარე სოფელ ზესოფელში, სოფლის ცენტრში, გზის მარჯვენა მხარეს
			სოფლის სახლი	მდებარე სოფელ ზესოფელში, სოფლის ცენტრში, გზის მარჯვენა მხარეს
11		სოფელი ვაიო	მგზავრთა მოსაცდელი	მდებარე სოფელ ვაიოში, სოფლის ცენტრში, გზის მარჯვენა მხარეს

	ზვარის ადმინისტრაციული ერთეული		სოფელ ვაიოს კლუბი	მდებარე სოფელ ვაიოში, სოფლის ცენტრში, გზის მარცხენა მხარეს
12	ზვარის ადმინისტრაციული ერთეული	სოფელი კვაშტა	მგზავრთა მოსაცდელი	მდებარე სოფელ კვაშტაში, სოფლის დასაწყისში, გზის მარცხენა მხარეს
			სოფლის სახლი	მდებარე სოფელ კვაშტაში, სოფლის ცენტრში, გზის მარჯვენა მხარეს
		სოფელი სირაბიძეები	სოფლის სახლი	მდებარე სოფელ სირაბიძეებში, სოფლის ცენტრში, გზის მარცხენა მხარეს
13	დოლოგნის ადმინისტრაციული ერთეული	სოფელი დოლოგანი	მგზავრთა მოსაცდელი	მდებარე სოფელ დოლოგანში, ბათუმი-ახალციხის საავტომობილო გზის მარჯვენა მხარეს
			სოფლის კლუბი	მდებარე სოფელ დოლოგანში, სოფლის ცენტრში, გზის მარცხენა მხარეს
		სოფელი ჭალახმელა	მგზავრთა მოსაცდელი	მდებარე სოფელ ჭალახმელაში, სოფლის დასაწყისში, ბათუმი- ახალციხის საავტომობილო გზის მარჯვენა მხარეს
		სოფელი ჭინკაძეები	მგზავრთა მოსაცდელი	მდებარე სოფელ დოლოგანში, ბათუმი-ახალციხის საავტომობილო გზის მარცხენა მხარეს
14	მახუნცეთის ადმინისტრაციული ერთეული	სოფელი მილისი	სოფლის კლუბი	მდებარე სოფელ მილისში, სოფლის ცენტრში, გზის მარჯვენა მხარეს
		სოფელი უჩხითი	სოფლის სახლი	მდებარე სოფელ უჩხითში, სოფლის ცენტრში გზის მარჯვენა მხარეს
			მგზავრთა მოსაცდელი	მდებარე სოფელ უჩხითში, სოფლის ცენტრში, გზის მარჯვენა მხარეს
		სოფელი ნამლისევი	მგზავრთა მოსაცდელი	მდებარე სოფელ ნამლისევიში, სოფლის ცენტრში, გზის მარჯვენა

				მხარეს
15	მახუნცეთის ადმინისტრაციული ერთეული	სოფელი ზედა ბზუბზუ	მინი ფეხბურთის მოედანი ირგვლივ	მდებარე სოფელ ზედა ბზუბზუში, სოფლის ცენტრში, გზის მარცხენა მხარეს
		სოფელი ზუნდაგა	სოფლის კლუბი	მდებარე სოფელ ზუნდაგაში, სოფლის ცენტრში, გზის მარცხენა მხარეს
			მგზავრთა მოსაცდელი	მდებარე სოფელ ზუნდაგაში, სოფლის ცენტრში, გზის მარცხენა მხარეს
16	მახუნცეთის ადმინისტრაციული ერთეული	სოფელი ზედა მახუნცეთი	სოფლის სახლი	მდებარე სოფელ ზედა მახუნცეთში, სოფლის ცენტრში, გზის მარჯვენა მხარეს
		სოფელი ქვედა მახუნცეთი	მგზავრთა მოსაცდელი ორი ერთეული	მდებარე სოფელ ქვედა მახუნცეთში, ბათუმი-ახალციხის საავტომობილო გზის მარცხენა მხარეს
17	მერისის ადმინისტრაციული ერთეული	სოფელი მერისი	მგზავრთა მოსაცდელი	მდებარე სოფელ მერისში, სოფლის ცენტრში, გზის მარჯვენა მხარეს
			საავტომობილო გზის საყრდენი კედელი	მდებარე სოფელ მერისში, სოფლის ცენტრში, გზის მარცხენა მხარეს
18	მერისის ადმინისტრაციული ერთეული	სოფელი ნამონასტრევი	ძველი მაღაზიის შენობა	მდებარე სოფელ ნამონასტრევიში, სოფლის ცენტრში, გზის მარჯვენა მხარეს
		სოფელი სილიბაური	მგზავრთა მოსაცდელი	მდებარე სოფელ სილიბაურში, სოფლის ცენტრში, გზის მარჯვენა მხარეს

			საავტომობილო გზის საყრდენი კედელი	მდებარე სოფელ სილიბაურში, სოფლის ცენტრში, ნოდარ თურმანიძის საცხოვრებელი სახლის მოპირდაპირეთ, წინ, გზის მარცხენა მხარეს	
19	ოქტომბრის ადმინისტრაციული ერთეული	სოფელი ოქტომბერი	მგზავრთა მოსაცდელი სამი ერთეული	მდებარე სოფელ ოქტომბერში, გზის მარჯვენა და მარცხენა მხარეს	
		სოფელი გოგინიძეები	მგზავრთა მოსაცდელი ორი ერთეული	მდებარე სოფელ გოგინიძეებში, გზის მარჯვენა მხარეს	
		სოფელი კუჭულა	მგზავრთა მოსაცდელი	მდებარე სოფელ კუჭულაში, ალიოღლების უბანში, გზის მარჯვენა	
			სოფლის სახლი	მდებარე სოფელ კუჭულაში, სოფლის ქვედა უბანში, გზის მარჯვენა მხარეს	
სოფლის სახლი	მდებარე სოფელ კუჭულაში, სოფლის ზედა უბანში, გზის მარჯვენა მხარეს				
20	ოქტომბრის ადმინისტრაციული ერთეული	სოფელი მეძიბნა	მგზავრთა მოსაცდელი	მდებარე სოფელ მეძიბნაში, სოფლის ცენტრში, გზის მარცხენა მხარეს	
		სოფელი აგოთა	მინი ფეხბურთის მოედნის ირგვლივ	მდებარე სოფელ აგოთაში, სოფლის ცენტრში, გზის მარჯვენა მხარეს	
			მგზავრთა მოსაცდელი	მდებარე სოფელ აგოთაში, სოფლის ცენტრში, გზის მარჯვენა მხარეს	
21	პირველი მაისის ადმინისტრაციული ერთეული	სოფელი პირველი მაისი	მგზავრთა მოსაცდელი ხუთი ერთეული	მდებარე სოფელ პირველ მაისში, ბათუმი-ახალციხის საავტომობილო გზის მარცხენა და მარჯვენა მხარეს	

22	პირველი მაისის ადმინისტრაციული ერთეული	სოფელი კოლოტაური	სოფლის სახლი	მდებარე სოფელ კოლოტაურში, სოფლის ცენტრში, გზის მარცხენა მხარეს
			სოფლის სახლი	მდებარე სოფელ კოლოტაურში, ჯინიშის უბანში, გზის მარჯვენა მხარეს
23	პირველი მაისის ადმინისტრაციული ერთეული	სოფელი ზედა აგარა	მგზავრთა მოსაცდელი	მდებარე სოფელ ზედა აგარაში, გზის მარცხენა მხარეს
24	ცხმორისის ადმინისტრაციული ერთეული	სოფელი ცხმორისი	მგზავრთა მოსაცდელი	მდებარე სოფელ ცხმორისის ცენტრში, ბათუმი-ახალციხის საავტომობილო გზის მარცხენა მხარეს
		სოფელი გობრონეთი	საავტომობილო გზის საყრდენი კედელი	მდებარე სოფელ გობრონეთში ბათუმი ახალციხის საავტომობილო გზის მარცხენა მხარეს, პირველი ქუჩის №7-ში მდებარე შენობანაგებობის მოპირდაპირედ, წინ
		სოფელი ახო	მგზავრთა მოსაცდელი	მდებარე სოფელ ახოში, სოფლის დასაწყისში, გზის მარჯვენა მხარეს
25	ცხმორისის ადმინისტრაციული ერთეული	სოფელი ცხმორისი	მგზავრთა მოსაცდელი	მდებარე სოფელ ცხმორისში, სოფლის ცენტრში, გზის მარჯვენა მხარეს
			ელექტრო წისქვილი	მდებარე სოფელ ცხმორისში, სოფლის ცენტრში, გზის მარჯვენა მხარეს
			საავტომობილო გზის საყრდენი კედელი	მდებარე სოფელ ცხმორისში ისრაფილ ბერიძის საცხოვრებელი სახლის მოპირდაპირედ, მარჯვენა

				მხარეს
26	ცხმორისის ადმინისტრაციული ერთეული	სოფელი ახო	მგზავრთა მოსაცდელი	მდებარე სოფელ ახოში, სოფლის ცენტრში, გზის მარცხენა მხარეს
		სოფელი ჩეტკიძეები	მგზავრთა მოსაცდელი	მდებარე სოფელ ჩეტკიძეებში, სოფლის დასაწყისში, გზის მარცხენა მხარეს
			საავტომობილო გზის საყრდენი კედელი	მდებარე სოფელ ჩეტკიძეებში, სოფლის დასაწყისში, გზის მარცხენა მხარეს
			სოფლის სახლი	მდებარე სოფელ ჩეტკიძეებში, სოფლის ცენტრში, გზის მარჯვენა მხარეს
27	ცხმორისის ადმინისტრაციული ერთეული	სოფელი გეგელიძეები	მგზავრთა მოსაცდელი	მდებარე სოფელ გეგელიძეებში, სოფლის დასაწყისში, გზის მარცხენა მხარეს
			საავტომობილო გზის საყრდენი კედელი	მდებარე სოფელ გეგელიძეებში, ფრიდონ ხალვაშის საცხოვრებელი სახლის ბოლოს, მარცხენა მხარეს
28	წონიარისის ადმინისტრაციული ერთეული	სოფელი ვარჯანისი	საავტომობილო გზის საყრდენი კედელი	მდებარე სოფელ ვარჯანისში, ბათუმი-ახალციხის საავტომობილო გზის მარცხენა მხარეს, სილოვან ბერიძის საცხოვრებელი სახლის ბოლოს
		სოფელი წონიარისი	მგზავრთა მოსაცდელი	მდებარე სოფელ წონიარისში, ბათუმი-ახალციხის საავტომობილო გზის მარცხენა მხარეს
			საავტომობილო გზის საყრდენი კედელი	მდებარე სოფელ წონიარისში, ბათუმი-ახალციხის საავტომობილო

				გზის მხარეს
			მგზავრთა მოსაცდელი	მდებარე სოფელ წონიარისში, სოფლის ცენტრში, ბათუმი-ახალციხის საავტომობილო გზის მარჯვენა მხარეს
29	წონიარისის ადმინისტრაციული ერთეული	სოფელი აბუქეთა	სოფლის სახლი	მდებარე სოფელ აბუქეთაში, სოფლის ცენტრში, გზის მარცხენა მხარეს
			მგზავრთა მოსაცდელი	მდებარე სოფელ აბუქეთაში, ბათუმი-ახალციხის საავტომობილო გზის მარჯვენა მხარეს
30	ცხმორისის ადმინისტრაციული ერთეული	სოფელი კოკოტაური	მგზავრთა მოსაცდელი	მდებარე სოფელ კოკოტაურში, კიკაშვილების უბანში, გზის მარცხენა მხარეს
			სოფლის სახლი	მდებარე სოფელ კოკოტაურში, ძანაძეების უბანში, გზის მარჯვენა მხარეს

აღნიშნულ საკითხთან დაკავშირებით შენიშვნა არ გამოუთქვამთ.

შემდეგ სხდომის თავმჯდომარემ კენჭი უყარა განკარგულების პროექტს.

კენჭისყრის შედეგები:

მომხრე - 14

წინააღმდეგი - 0

დაადგინეს: მიღებული იქნას წარმოდგენილი განკარგულების პროექტი.

(განკარგულება N:გ-95.95242437, 30.08.2024 წელი).

2. მოისმინეს: ქედის მუნიციპალიტეტის ტერიტორიაზე იმ შენობა-ნაგებობების განსაზღვრის შესახებ, სადაც აკრძალულია საარჩევნო პლაკატების (სააგიტაციო მასალის) განთავსება ქედის მუნიციპალიტეტის საკრებულოს განკარგულების პროექტი.

მომხსენებელმა ქედის მუნიციპალიტეტის საკრებულოს სამანდატო, საპროცედურო საკითხთა და ეთიკის კომისიის თავმჯდომარე ვაჟა აბულაძემ საკრებულოს წევრებს წარუდგინა ქედის მუნიციპალიტეტის ტერიტორიაზე იმ შენობა-ნაგებობების განსაზღვრის შესახებ, სადაც

აკრძალულია საარჩევნო პლაკატების (სააგიტაციო მასალის) განთავსება და აღნიშნა, რომ საარჩევნო პლაკატების (სააგიტაციო მასალის) განთავსება/გაკვრა აკრძალულია საკულტო ნაგებობებზე, კულტურული მემკვიდრეობის შენობა-ნაგებობებზე, სახელმწიფო ხელისუფლებისა და ადგილობრივი თვითმმართველობის ორგანოების, სასამართლოების, პროკურატურის, სამხედრო შენაერთების, პოლიციის, საქართველოს სახელმწიფო უსაფრთხოებისა და დაზვერვის სამსახურების და სახელმწიფო დაცვის სპეციალური სამსახურის დანაყოფების შენობების ინტერიერებისა და ექსტერიერებში, აგრეთვე მუნიციპალიტეტის ტერიტორიაზე არსებულ ყველა საგზაო ნიშანზე და წარმოადგინა შენობათა სია:

№	სახელმწიფო და ადგილობრივი თვითმმართველობის ორგანოების დასახელება	სახელმწიფო და ადგილობრივი თვითმმართველობის ორგანოების მიერ დაკავებული შენობა-ნაგებობების ადგილმდებარეობა და მისამართი	შენიშვნა
1	საქართველოს იუსტიციის სამინისტროს სახელმწიფო სერვისების განვითარების სააგენტოს ქედის საზოგადოებრივი ცენტრი	დაბა ქედა, ტ. აბუსერიძის ქუჩა №17	
2	ქედის მუნიციპალიტეტის მერიის, სამხედრო აღრიცხვის, გაწვევისა და მობილიზაციის სამსახური	დაბა ქედა, ტ. აბუსერიძის ქუჩა №17	
3	სურსათის ეროვნული სააგენტოს აჭარის რეგიონალური სამმართველოს ქედის წარმომადგენლობა	დაბა ქედა, 26 მაისის ქუჩა №2	
4	აჭარის ა/რ მთავრობის საქვეუწყებო დაწესებულება საავტომობილო გზებისა და ტრანსპორტის ქედის წარმომადგენლობა	დაბა ქედა, 26 მაისის ქუჩა №2	
5	საქართველოს ოკუპირებული ტერიტორიებიდან დევნილთა, შრომის, ჯანმრთელობისა და სოციალური დაცვის სამინისტროს სსიპ სოციალური მომსახურების სააგენტოს ქედის რაიონული განყოფილება	დაბა ქედა, მერაბ კოსტავას ქუჩა №3	
6	ქედის სატყეო ადმინისტრაცია	დაბა ქედა, ვაჟა ფშაველას ქუჩა №2	
7	შინაგან საქმეთა სამინისტროს ქედის პოლიციის სამმართველო	დაბა ქედა, ი. ჭავჭავაძის ქუჩა №4	

8	ქედის მშენებარე მუზეუმი	ქედა, დ. აღმაშენებლის პირველი ჩიხი №1	მშენებარე ობიექტი
9	აჭარის ავტონომიური რესპუბლიკის განათლების, კულტურის და სპორტის სამინისტროს ტერიტორიული ორგანო ქედის რესურსცენტრი	დაბა ქედა, მერაბ კოსტავას ქუჩა № 3	
10	ქედის მუნიციპალიტეტის საკრებულო	დაბა ქედა, მერაბ კოსტავას ქუჩა № 3	
11	ქედის მუნიციპალიტეტის მერია	დაბა ქედა, მერაბ კოსტავას ქუჩა №3	
12	ქედის მუნიციპალიტეტის ტერიტორიული ორგანო, დაბა ქედის ადმინისტრაციული ერთეული	დაბა ქედა, 26 მაისის ქუჩა №2	
13	ქედის მუნიციპალიტეტის ტერიტორიული ორგანო, ოქტომბრის ადმინისტრაციული ერთეული	ქედა, სოფელი ოქტომბერი	
14	ქედის მუნიციპალიტეტის ტერიტორიული ორგანო, დანდალოს ადმინისტრაციული ერთეული	ქედა, სოფელი დანდალო	
15	ქედის მუნიციპალიტეტის ტერიტორიული ორგანო, ცხმორისის ადმინისტრაციული ერთეული	ქედა, სოფელი ცხმორისი	
16	ქედის მუნიციპალიტეტის ტერიტორიული ორგანო, დოლოგნის ადმინისტრაციული ერთეული	ქედა, სოფელი დოლოგანი	
17	ქედის მუნიციპალიტეტის ტერიტორიული ორგანო, მახუნცეთის ადმინისტრაციული ერთეული	ქედა, სოფელი ზუნდაგა	

18	ქედის მუნიციპალიტეტის ტერიტორიული ორგანო, პირველი მაისის ადმინისტრაციული ერთეული	ქედა, სოფელი პირველი მაისი	
19	ქედის მუნიციპალიტეტის ტერიტორიული ორგანო, წონიარისის ადმინისტრაციული ერთეული	ქედა, სოფელი წონიარისი	
20	ქედის მუნიციპალიტეტის ტერიტორიული ორგანო, მერისის ადმინისტრაციული ერთეული	ქედა, სოფელი მერისი	
21	ქედის მუნიციპალიტეტის ტერიტორიული ორგანო, ზვარის ადმინისტრაციული ერთეული	ქედა, სოფელი ზვარე	
22	ქედის მაგისტრატი სასამართლო	დაბა ქედა, ტ. აბუსერიძის ქუჩა №17	
23	აჭარის ა/რ მთავრობის საქვეუწყებო დაწესებულების საარქივო სამმართველოს ტერიტორიულ ორგანო ქედის არქივი	დაბა ქედა, ი. ჭავჭავაძის ქუჩა №1	
24	№80 ქედის საოლქო საარჩევნო კომისია	დაბა ქედა, აკ. წერეთლის ქ. №1	

აღნიშნულ საკითხთან დაკავშირებით შენიშვნები არ გამოუთქვამთ.

შემდეგ სხდომის თავმჯდომარემ კენჭი უყარა განკარგულების პროექტს.

კენჭისყრის შედეგები:

მომხრე - 14

წინააღმდეგი - 0

დაადგინეს: მიღებული იქნას წარმოდგენილი განკარგულების პროექტი.
(განკარგულება N:გ-95.95242436, 30.08.2024 წელი).

3. მოისმინეს: ქედის მუნიციპალიტეტის ტერიტორიაზე იმ შენობა-ნაგებობების გამოყოფის შესახებ, სადაც შესაძლებელია საარჩევნო ღონისძიებების ჩატარება ქედის მუნიციპალიტეტის საკრებულოს განკარგულების პროექტი.

მომხსენებელმა ქედის მუნიციპალიტეტის საკრებულოს სამანდატო, საპროცედურო საკითხთა და ეთიკის კომისიის თავმჯდომარე ვაჟა აბულაძემ საკრებულოს წევრებს გააცნო საქართველოს პარლამენტის და აჭარის ა/რ უმაღლესი საბჭოს 2024 წლის 26 ოქტომბრის არჩევნებისათვის ქედის მუნიციპალიტეტის ტერიტორიაზე ის შენობა-ნაგებობები, სადაც შესაძლებელია საარჩევნო სუბიექტის მიერ წინასაარჩევნო ღონისძიებების ჩატარება:

№	ტერიტორიული ორგანოს დასახელება	საარჩევნო სუბიექტის მიერ ამომრჩეველთან შეხვედრისათვის შესაბამისი შენობა-ნაგებობების დასახელება	დასახელებული შენობა-ნაგებობების მისამართი	შენიშვნა
1	დაბა ქედის ადმინისტრაციული ერთეული	ა(ა)იპ ქედის სასპორტო სკოლა	დ. ქედა, შოთა რუსთაველის ქ. №12	
		სოფლის სახლი	სოფელი ზენდიდი	
		სოფლის სახლი	სოფელი ხუნკუდა	
		სოფლის სახლი	სოფელი გულეები	
		სოფლის სახლი	სოფელი არსენაული	
		სოფლის სახლი	სოფელი შევაბური	
2	დანდალოს ადმინისტრაციული ერთეული	სოფლის სახლი	სოფელი ბალაძეები	
		სოფლის სახლი	სოფელი ტაკიძეები	
		სოფლის სახლი	სოფელი ხარაულა	
		სოფლის სახლი	სოფელი გოგიაშვილები	
3	ცხმორისის ადმინისტრაციული ერთეული	ახოს სოფლის კლუბი	სოფელი ახო	
		სოფლის სახლი	სოფელი ჩეტკიძეები	
		სოფელ ცხმორისის კლუბი	სოფელი ცხმორისი	
4	წონიარისი ადმინისტრაციული ერთეული	წონიარისის კულტურის სახლი	სოფელი წონიარისი	
5	ზვარეს ადმინისტრაციული ერთეული	ვაიოს სოფლის კლუბი	სოფელი ვაიო	
		კვამტის სოფლის კლუბი	სოფელი კვამტა	
		სოფლის სახლი	სოფელი ზესოფელი	
6	პირველი მაისის ადმინისტრაციული ერთეული	სოფლის სახლი	სოფელი ქვედა აგარა	
		სოფლის სახლი	სოფელი კოლოტაური	
7	მახუნცეთის	სოფლის სახლი	სოფელი უჩხითი	

	ადმინისტრაციული ერთეული	ზუნდაგის სოფლის კლუბი	სოფელი ზუნდაგა	
		სოფლის სახლი	სოფელი ზედა მახუნცეთი	
8	დოლოგნის ადმინისტრაციული ერთეული	სოფლის სახლი	სოფელი ჭინკაძეები	
9	მერისის ადმინისტრაციული ერთეული	მერისის კულტურის სახლი	სოფელი მერისი	
		სოფლის სახლი	სოფელი ნამონასტრევი	
		მერისის სოფლის კლუბი	სოფელი მერისი	
		ინაშარიძეების სოფლის კლუბი	სოფელი ინაშარიძეები	
		სიხალიძეების სოფლის კლუბი	სოფელი სიხალიძეები	
		გუნდაურის სოფლის კლუბი	სოფელი გუნდაური	
10	ოქტომბრის ადმინისტრაციული ერთეული	სოფლის სახლი	სოფელი კუჭულა	

აღნიშნულ საკითხთან დაკავშირებით შენიშვნები არ გამოუთქვამთ.

შემდეგ სხდომის თავმჯდომარემ კენჭი უყარა განკარგულების პროექტს.

კენჭისყრის შედეგები:

მომხრე - 14

წინააღმდეგი - 0

დაადგინეს: მიღებული იქნას წარმოდგენილი განკარგულების პროექტი.

(განკარგულება: N:გ-95.95242435, 30.08.2024 წელი).

4. მოისმინეს: ქედის მუნიციპალიტეტის საკუთრებაში არსებული უძრავი და მოძრავი ქონების პირდაპირი განკარგვის წესით, თხოვების ფორმით, ვადით, სსიპ „სამხედრო გაწვევისა და რეკრუტირების ეროვნული სააგენტო“-სათვის გადაცემაზე ქედის ქედის მუნიციპალიტეტის მერისთვის თანხმობის მიცემის შესახებ ქედის მუნიციპალიტეტის საკრებულოს განკარგულების პროექტი.

მომხსენებელმა მერიის ეკონომიკური განვითარების სამსახურის უფროსმა სულიკო ბოლქვაძე საკრებულოს წევრებს წარუდგინა ქედის მუნიციპალიტეტის საკუთრებაში არსებული უძრავი და მოძრავი ქონების პირდაპირი განკარგვის წესით, თხოვების ფორმით, ვადით, სსიპ „სამხედრო გაწვევისა და რეკრუტირების ეროვნული სააგენტო“-სათვის გადაცემაზე ქედის ქედის მუნიციპალიტეტის მერისთვის თანხმობის მიცემის შესახებ ქედის მუნიციპალიტეტის საკრებულოს განკარგულების პროექტი. (წერილის ნომერი: N:12-95242421-95, 29.08.2024 წელი.) და განმარტა, რომ წარმოდგენილი ინდივიდუალური აქტის ძირითად არს წარმოადგენს ქედის

მუნიციპალიტეტის საკუთრებაში არსებული უძრავი ქონება - დაბა ქედა 26 მაისის ქ. №2-ში მდებარე შენობა-ნაგებობის I - სართულზე არსებული 61.10 კვ.მ. საოფისე ფართის (ს/კ21.03.35.008.01.507), რომლის საბალანსო ღირებულება შეადგენს 24704,55 (ოცდაოთხი ათას შვიდას ოთხი ლარი და ორმოცდათხუთმეტი თეთრი) ლარს და ლიკვიდირებული ქედის მუნიციპალიტეტის მერიის სამხედრო აღრიცხვის, გაწვევისა და მობილიზაციის სამსახურის ბალანსზე რიცხული მოძრავი ქონება, რომელთა საერთო საბალანსო ღირებულება შეადგენს 11734.0 (თერთმეტი ათას შვიდას ოცდაათობმეტი) ლარს, სსიპ „სამხედრო გაწვევისა და რეკრუტირების ეროვნული სააგენტო“-ზე პირდაპირი განკარგვის წესით, სარგებლობის უფლებით, ვადით - 2026 წლის 01 იანვრამდე, უსასყიდლოთ, თხოვების ფორმით გადაცემაზე ქედის მუნიციპალიტეტის მერისათვის თანხმობის მიცემა, რათა ქედის მუნიციპალიტეტის აღმასრულებელმა ორგანომ განახორციელოს აღნიშნული ქონების სსიპ „სამხედრო გაწვევისა და რეკრუტირების ეროვნული სააგენტო“-სათვის პირდაპირი განკარგვის წესით გადაცემის შესახებ შესაბამისი ინდივიდუალურ სამართლებრივი აქტის (ბრძანება) მომზადება.

აღნიშნულ საკითხთან დაკავშირებით შენიშვნები არ გამოუთქვამთ.

შემდეგ სხდომის თავმჯდომარემ კენჭი უყარა განკარგულების პროექტს.

კენჭისყრის შედეგები:

მომხრე - 14

წინააღმდეგი - 0

დაადგინეს: მიღებული იქნას წარმოდგენილი განკარგულების პროექტი.
(განკარგულება N:გ-95.95242434, 30.08.2024 წელი).

5. მოისმინეს: ქედის მუნიციპალიტეტის 2025-2028 წლების საშუალოვადიანი პრიორიტეტების დოკუმენტის მოწონების შესახებ.

მომხსენებელმა მერიის საფინანსო-საბიუჯეტო სამსახურის უფროსმა ჯემალ ტაკიძემ საკრებულოს წევრებს წარუდგინა ქედის მუნიციპალიტეტის 2025-2028 წლების საშუალოვადიანი პრიორიტეტების დოკუმენტის მოწონების შესახებ ინფორმაცია (წერილის ნომერი: N:12-95242341-95, 21.08.2024 წელი) და განმარტა, რომ წინამდებარე დოკუმენტი ასახავს ქედის მუნიციპალიტეტის 2025-2028 წლების საშუალოვადიანი სამოქმედო გეგმის პრიორიტეტულ მიმართულებებს და პროგრამებს, რომელთა განხორციელებაც გათვალისწინებულია ქედის მუნიციპალიტეტის ბიუჯეტით. პრიორიტეტების დოკუმენტი მომზადებულია „საქართველოს საბიუჯეტო კოდექსის“ და „პროგრამული ბიუჯეტის შედგენის მეთოდოლოგიის დამტკიცების თაობაზე“ საქართველოს ფინანსთა მინისტრის 2011 წლის 8 ივნისის №385 ბრძანების მოთხოვნათა გათვალისწინებით. საქართველოს მთავრობისა და აჭარის ავტონომიური რესპუბლიკის მთავრობის მიერ დასახული პრიორიტეტების, ასევე ქედის მუნიციპალიტეტში არსებული სიტუაციის ანალიზის გათვალისწინებით ჩამოყალიბდა საშუალოვადიანი სამოქმედო გეგმა და განისაზღვრა შემდეგი პრიორიტეტული მიმართულებები:

- ინფრასტრუქტურისა და მუნიციპალური კომუნალური სერვისების განვითარება;
- განათლება; - კულტურა, ახალგაზრდობის ხელშეწყობა და სპორტი;
- მოსახლეობის ჯანმრთელობის დაცვა და სოციალური უზრუნველყოფა;

აღნიშნულ საკითხთან დაკავშირებით სხვა შენიშვნა არ გამოუთქვამთ.

შემდეგ სხდომის თავმჯდომარემ კენჭი უყარა განკარგულების პროექტს.

კენჭისყრის შედეგები:

მომხრე - 14

წინააღმდეგი - 0

დაადგინეს: მიღებული იქნას წარმოდგენილი განკარგულების პროექტი.
(განკარგულება N:გ-95.95242433, 30.08.2024 წელი).

6. მოისმინეს: ქედის მუნიციპალიტეტის ადგილობრივი ბიუჯეტის 2024 წლის II კვარტლის შესრულების ანგარიში.

მომხსენებელმა მერიის საფინანსო-საბიუჯეტო სამსახურის უფროსმა ჯემალ ტაკიძემ საკრებულოს წევრებს წარუდგინა ქედის მუნიციპალიტეტის ადგილობრივი ბიუჯეტის 2024 წლის II კვარტლის შესრულების შესახებ ინფორმაცია (წერილის ნომერი:N:12-95242131-95, 31.07.2024 წელი.)

აღნიშნულ საკითხთან დაკავშირებით შენიშვნა არ გამოუთქვამთ.

შემდეგ სხდომის თავმჯდომარემ კენჭი უყარა განკარგულების პროექტს.

კენჭისყრის შედეგები:

მომხრე - 14

წინააღმდეგი - 0

დაადგინეს: მიღებული იქნას წარმოდგენილი განკარგულების პროექტი.
(განკარგულება N:გ-95.95242432, 30.08.2024 წელი).

7. მოისმინეს: ქედის მუნიციპალიტეტის საკრებულოს სივრცით-ტერიტორიული დაგეგმარების და ინფრასტრუქტურის კომისიის მიერ 2023 წელში გაწეული მუშაობის შესახებ ანგარიში.

მომხსენებელმა ქედის მუნიციპალიტეტის საკრებულოს სივრცით-ტერიტორიული დაგეგმარების და ინფრასტრუქტურის კომისიის თავმჯდომარე ლევან ბერიძემ საკრებულოს წევრებს წარუდგინა ქედის მუნიციპალიტეტის საკრებულოს სივრცით-ტერიტორიული დაგეგმარების და ინფრასტრუქტურის კომისიის მიერ 2023 წელში გაწეული მუშაობის შესახებ ინფორმაცია (წერილის ნომერი: №10/95242012-95, 19.07.2024 წელი; კომისიის დასკვნა: №დ95.95242431, 30.08.2024 წელი).

აღნიშნულ საკითხთან დაკავშირებით შენიშვნები არ გამოუთქვამთ.

შემდეგ სხდომის თავმჯდომარემ კენჭი უყარა განკარგულების პროექტს.

კენჭისყრის შედეგები:

მომხრე - 14

წინააღმდეგი - 0

დაადგინეს: მიღებული იქნას წარმოდგენილი განკარგულების პროექტი.
(განკარგულება N:გ-95.95242431, 30.08.2024 წელი).

დღის წესრიგით გათვალისწინებული ყველა საკითხის ამოწურვის შემდეგ სხდომის თავმჯდომარე ამირან ცინცაძემ 14:40 საათზე სხდომა დახურულად გამოაცხადა.

სხდომის თავმჯდომარე:

ამირან ცინცაძე

ოქმი შეადგინა:

საკრებულოს აპარატის საქმისწარმდგენისა და

საორგანიზაციო განყოფილების უფროსი

ჰამიდა ზოიძე

