

ქედის მუნიციპალიტეტის საკრებულოს სივრცით-ტერიტორიული დაგეგმარების და
ინფრასტრუქტურის კომისიის სხდომის
ოქმი №4

დაბა ქედა,

29 აგვისტო, 2024 წელი

სხდომა დაიწყო: 11:00 საათზე.

სხდომა დამთავრდა: 11:20 საათზე.

სხდომას თავმჯდომარეობდა ლევან ბერიძე - ქედის მუნიციპალიტეტის საკრებულოს სივრცით-ტერიტორიული დაგეგმარების და ინფრასტრუქტურის კომისიის თავმჯდომარე.

სხდომას ესწრებოდნენ:

რომან დავითაძე - კომისიის წევრი;
არჩილ გორგილაძე - კომისიის წევრი;
ვაჟა აბულაძე - კომისიის წევრი;
მზია ბოლქვაძე - კომისიის წევრი.

სხდომას არ ესწრებოდნენ:

ჯიმშერ სამნიძე - კომისიის წევრი;
ირაკლი მახარაძე - კომისიის წევრი;
მინდია არძენაძე - კომისიის წევრი.






სხდომას ასევე ესწრებოდნენ:

ქედის მუნიციპალიტეტის საკრებულოს აპარატის პირველი კატეგორიის უფროსი სპეციალისტი კომისიებთან ურთიერთობის საკითხებში - ნესტანი ბერიძე;

ქედის მუნიციპალიტეტის საკრებულოს აპარატის პირველი კატეგორიის უფროსი სპეციალისტი კომისიებთან ურთიერთობის საკითხებში - ნანა ბერიძე.

ქედის მუნიციპალიტეტის საკრებულოს სივრცით-ტერიტორიული დაგეგმარებისა და ინფრასტრუქტურის კომისიის წევრთა სარეგისტრაციო ფურცელი

29.08.2024 წელი

№	სახელი, გვარი	თანამდებობა	ხელმოწერა
1	ლევან ბერიძე	კომისიის თავმჯდომარე	
2	მზია ბოლქვაძე	კომისიის წევრი	
3	რომან დავითაძე	კომისიის წევრი	
4	ვაჟა აბულაძე	კომისიის წევრი	
5	არჩილ გორგილაძე	კომისიის წევრი	
6	ჯიმშერ სამნიძე	კომისიის წევრი	_____
7	მინდია არბენაძე	კომისიის წევრი	_____
8	ირაკლი მახარაძე	კომისიის წევრი	_____
9		კომისიის წევრი	

სხდომის თავმჯდომარემ სხდომის დღის წესრიგი ჩამოაყალიბა შემდეგი სახით:

დღის წერივი:

1. ქედის მუნიციპალიტეტის საკრებულოს სივრცით-ტერიტორიული დაგეგმარების და ინფრასტრუქტურის კომისიის 2023 წლის ანგარიშის მოსმენა - განხილვა.

მომხსენებელი: საკრებულოს სივრცით-ტერიტორიული დაგეგმარების და ინფრასტრუქტურის კომისიის თავმჯდომარე - ლევან ბერიძე

მოისმინეს: სხდომის თავმჯდომარემ განმარტა, რომ „ქედის მუნიციპალიტეტის საკრებულოს რეგლამენტის დამტკიცების შესახებ“ ქედის მუნიციპალიტეტის საკრებულოს 2016 წლის 03 მაისის N6 დადგენილებით საკრებულოს კომისია ანგარიშვალდებულია წელიწადში ერთხელ საკრებულოს წარუდგინოს ანგარიში გაწეული საქმიანობის შესახებ.

წარმოდგენილი ანგარიში მოიცავს 2023 წლის 1 იანვრიდან 2023 წლის 31 დეკემბრის ჩათვლით გაწეულ სამუშაოს.

ქედის მუნიციპალიტეტის საკრებულოს სივრცით-ტერიტორიული დაგეგმარების და ინფრასტრუქტურის კომისია არის მუდმივმოქმედი ორგანო და შექმნილია საკრებულოში საკითხების წინასწარი მომზადებისა და გადაწყვეტილებათა შესრულების ხელშეწყობის მიზნით. კომისია შედგება საკრებულოს 9 წევრისაგან.

კომისია საანგარიშო პერიოდში თავისი საქმიანობის განსახორციელებლად ხელმძღვანელობს ადგილობრივი თვითმმართველობის კოდექსით, ქედის მუნიციპალიტეტის საკრებულოს რეგლამენტით, სივრცით-ტერიტორიული დაგეგმარების და ინფრასტრუქტურის კომისიის დებულებით და სამუშაო გეგმით. ასევე, განიხილავს საკრებულოში შემოსულ რიგგარეშე საკითხებს.

კომისია სისტემატურად უზრუნველყოფდა ამ პერიოდის განმავლობაში შემოსული წერილების, განცხადებებისა და სამართლებრივი აქტების პროექტების განხილვას და შესაბამისი დასკვნების მომზადებას.

კომისია ხშირად იყენებს პროექტების განხორციელების ადგილების ვიზიუალურ დათვალარების მეთოდს, რაც პროექტის საბოლოო შეფასების ეფექტური საშუალებაა.

საანგარიშო პერიოდში სივრცით-ტერიტორიული დაგეგმარების და ინფრასტრუქტურის კომისიას შესწავლა-განხილვის, წინადადების, რეკომენდაციის და გადაწყვეტილების მიღების მიზნით დაეწერა მოქალაქეთა განცხადებები:

1. განცხადება სოფელ ბალაძეებში საკუთრებაში არსებული უძრავი ქონების სახელდების და სამანქანე გზის პრობლემის თაობაზე.

საკრებულოს სივრცით-ტერიტორიული დაგეგმარებისა და ინფრასტრუქტურის კომისიამ განახორციელა ტერიტორიის ადგილზე დათვალარება. ქუჩების სახელდების, საცხოვრებელი და არასაცხოვრებელი შენობა-ნაგებობების ნუმერაციის რეესტრისა და ორთოფოტოს შესაბამისად დაადგინა, რომ უძრავ ნივთს (საცხოვრებელი სახლი) არ ჰქონდა მისასვლელი სამანქანე გზა და შესაბამისად ვერ მოხერხდებოდა გეოგრაფიული ობიექტის სახელდება. კომისიამ მიზანშეწონილად მიიჩნია უძრავ ნივთზე ნუმერაციის მინიჭებისთვის გათვალისწინებულიყო სოფელ ბალაძეების უახლოესი ქუჩა. რაც შეეხება სამანქანე გზას,

კომისიამ მზადყოფნა გამოთქვა შუამდგომლობა გაეწია მუნიციპალიტეტის შესაბამის სამსახურებთან, მუნიციპალური მძიმე ტექნიკის გამოყენებით არსებული სავალი ნაწილის შეძლებისდაგვარად მოწესრიგების მიზნით.

2. მოქალაქის განცხადება, რომელმაც მიმართა საჯარო რეესტრის ეროვნულ სააგენტოს ადამინისტრაციული საზღვრის დაზუსტების თაობაზე ქედის მუნიციპალიტეტის სოფელ კოკოტაურსა და სოფელ ტაკიძეებს შორის.

მოქალაქის განცხადებასთან დაკავშირებით, სამისამართო დეპარტამენტის მომართვის საფუძველზე, გარემოების სრულყოფილად გამოკვლევის მიზნით, ქედის მუნიციპალიტეტის საკრებულოს სივრცით-ტერიტორიული დაგეგმარებისა და ინფრასტრუქტურის კომისიამ განახორციელა ტერიტორიის ადგილზე დათვალიერება. იმსჯელა „ქედის მუნიციპალიტეტის სოფელ ტაკიძეების ქუჩების სახელდების, საცხოვრებელი და არასაცხოვრებელი შენობა-ნაგებობების ნუმერაციის დამტკიცების შესახებ“ 2012 წლის 27 დეკემბერის №01-20/170 განკარგულებით დამტკიცებული სოფელ ტაკიძეების ქუჩების სახელდების, საცხოვრებელი და არასაცხოვრებელი შენობა-ნაგებობების ნუმერაციის რეესტრისა და ორთოფოტოს შესაბამისად და დაადგინა, რომ უძრავ ნივთზე საიდენტიფიკაციო მონაცემად მითითებულია ქედის მუნიციპალიტეტი, სოფელი კოკოტაური, თუმცა მიწის ნაკვეთის შესასვლელი მდებარეობს სოფელ ტაკიძეებიდან.

3. მოქალაქის განცხადება ქედის მუნიციპალიტეტის სოფელ გულებში საკუთრებაში არსებულ სასოფლო სამეურნეო დანიშნულების მიწის ნაკვეთზე მეწყრული პროცესების განვითარების გამო კომისიის მიერ ტერიტორიის შესწავლისა და შესაბამის უწყებებში შუამდგომლობის თაობაზე.

კომისიის მიერ ტერიტორიის ადგილზე დათვალიერებით გაირკვა, რომ აღნიშნულ მიწის ნაკვეთზე განთავსებულია სს საქართველოს სახელმწიფო ელექტროსისტემის მაღალი ძაბვის გადამცემი ანძა, რამაც ხელი შეუწყო მეწყრული პროცესების განვითარებას, მოშალა ანძის დამცავი გაბიონი, მიწა გამოუსადეგარი გახადა სასოფლო-სამეურნეო დანიშნულებისათვის. ასევე, მეწყრული პროცესების გაგრძელებამ სამომავლოდ შესაძლოა საფრთხე შეუქმნას როგორც სოფელ გულების გზას, ასევე, ბათუმი-ახალციხის სახელმწიფო მნიშვნელობის ცენტრალურ გზას.

პრობლემის მოგვარების მიზნით, მოქალაქეს, შუამდგომლობა გაეწია სს საქართველოს სახელმწიფო ელექტროსისტემასთან.

საანგარიშო პეროდში არაერთი შეხვედრა გაიმართა მოქალაქეებთან სხვადასხვა ინფრასტრუქტურული პრობლემების გადაწყვეტის მიზნით. მათ შორის: შიდა სასოფლო-საუბნო გზების რეაბილიტაცია, გარე განათების მოწყობა, სასმელი წყლის მოწესრიგება, მუნიციპალიტეტის ტერიტორიაზე მეწყერსაწინააღმდეგო ღონისძიებების გატარება, კულტურის სახლებისა და ადმინისტრაციული შენობების რემონტი, სოფლის ცენტრების კეთილმოწყობა, სპორტული მოედნების რეაბილიტაცია.

აღნიშნულ საკითხებთან დაკავშირებით კომისიას ქონდა შესაბამისი რეაგირება.

კომისიამ საანგარიშო პერიოდში განიხილა 2024 წლის ადგილობრივი ბიუჯეტის პროექტი. კომისია ორიენტირებული იყო მთავარ დოკუმენტში მაქსიმალურად გათვალისწინებულიყო მოსახლეობის ინტერესები.

სივრცით-ტერიტორიული დაგეგმარების და ინფრასტრუქტურის კომისია აქტიურად თანამშრომლობს მუნიციპალიტეტის მერიასთან და შესაბამის სამსახურებთან. მიღებული გადაწყვეტილებები, რეკომენდაციები და წინადადებები მნიშვნელოვნად უწყობს ხელს მოქალაქეთა პრობლემების მოგვარებას.

საკითხთან დაკავშირებით კომისიის წევრების მიერ შენიშვნები არ გამოთქმულა.

სხდომის თავმჯდომარემ საკითხი კენჭისყრაზე დააყენა.

მომხრე: 5

წინააღმდეგი: 0

კომისიამ გადაწყვიტა:

ქედის მუნიციპალიტეტის საკრებულოს სივრცით-ტერიტორიული დაგეგმარების და ინფრასტრუქტურის კომისიის 2023 წელში გაწეული მუშაობის შესახებ ანგარიში განხილული იქნას საკრებულოს მორიგ სხდომაზე.

კომისიის თავმჯდომარემ სხდომა 11:20 საათზე დახურულად გამოაცხადა.

კომისიის თავმჯდომარე:



ლევან ბერიძე

ოქმი შეადგინა:

ქედის მუნიციპალიტეტის საკრებულოს აპარატის პირველი კატეგორიის უფროსი სპეციალისტი ნესტან ბერიძე
კომისიებთან ურთიერთობის საკითხებში

