

ქედის მუნიციპალიტეტის საკრებულოს ბიუროს სხდომის
ოქმი №01-07/10

30 აგვისტო, 2024 წელი.

დაბა ქედა,

სხდომა დაიწყო: 12:00 საათზე.

სხდომა დამთავრდა: 12:30 საათზე.

სხდომას თავმჯდომარეობდა ამირან ცინცაძე - ქედის მუნიციპალიტეტის საკრებულოს თავმჯდომარე.

სხდომას ესწრებოდნენ:

რომან დავითაძე - ქედის მუნიციპალიტეტის საკრებულოს თავმჯდომარის პირველი მოადგილე;
რეზო თურმანიძე - ქედის მუნიციპალიტეტის საკრებულოს თავმჯდომარის მოადგილე;
არჩილ გორგილაძე - ქედის მუნიციპალიტეტის საკრებულოს თავმჯდომარის მოადგილე;
ამირან წულუკიძე - ქედის მუნიციპალიტეტის საკრებულოს საფინანსო-საბიუჯეტო კომისიის თავმჯდომარე;
ლევან ბერიძე - ქედის მუნიციპალიტეტის სივრცით-ტერიტორიული დაგეგმარებისა და ინფრასტრუქტურის კომისიის თავმჯდომარე;
ოთარ ხარაძე - ქედის მუნიციპალიტეტის საკრებულოს სოციალურ საკითხთა კომისიის თავმჯდომარე;
ვაჟა აბულაძე - ქედის მუნიციპალიტეტის საკრებულოს სამანდატო, საპროცედურო საკითხთა და ეთიკის კომისიის თავმჯდომარე;
მერაბ ნაკაშიძე - ქედის მუნიციპალიტეტის საკრებულოს ქონების მართვისა და ბუნებრივი რესურსების საკითხების კომისიის თავმჯდომარე;
ლევან ვერძაძე - ქედის მუნიციპალიტეტის საკრებულოს ფრაქცია „ქართული ოცნება“-ს თავმჯდომარე.

სხდომას არ ესწრებოდნენ:












დავით სირაზიძე - ქედის მუნიციპალიტეტის საკრებულოს ფრაქცია „ერთიანი ნაციონალური მოძრაობა“-ს თავმჯდომარე.

სხდომას ასევე ესწრებოდნენ:

ჰამიდა ზოიძე - ქედის მუნიციპალიტეტის საკრებულოს აპარატის საქმისწარმოებისა და საორგანიზაციო განყოფილების უფროსი;
ზაზა დავითაძე - ქედის მუნიციპალიტეტის საკრებულოს აპარატის იურიდიული და ადამიანური რესურსების მართვის განყოფილების უფროსი.

ქედის მუნიციპალიტეტის საკრებულოს №01-07/10 ბიუროს სხდომა

30 აგვისტო, 2024 წელი

№	სახელი, გვარი	თანამდებობა	ხელმოწერა
1	ამირან ცინცაძე	საკრებულოს თავმჯდომარე	
2	რომან დავითაძე	თავმჯდომარის I მოადგილე	
3	რეზო თურმანიძე	თავმჯდომარის მოადგილე	
4	არჩილ გორგილაძე	თავმჯდომარის მოადგილე	
5	ამირან წულუკიძე	კომისიის თავმჯდომარე	
6	ლევან ბერიძე	კომისიის თავმჯდომარე	
7	ოთარ ხარაძე	კომისიის თავმჯდომარე	
8	მერაბ ნაკაშიძე	კომისიის თავმჯდომარე	
9	ვაჟა აბულაძე	კომისიის თავმჯდომარე	
10	ლევან ვერძაძე	ფრაქციის თავმჯდომარე	
11	დავით სირაბიძე	ფრაქციის თავმჯდომარე	

სხდომის თავმჯდომარემ დასამტკიცებლად წარმოადგინა ქედის მუნიციპალიტეტის საკრებულოს 2024 წლის 30 აგვისტოს №01-07/10 ბიუროს სხდომის დღის წესრიგის პროექტი შემდეგი სახით:

1. ქედის მუნიციპალიტეტის ტერიტორიაზე საარჩევნო პლაკატების (სააგიტაციო მასალების) გასაკრავად და გამოსაფენად ადგილების გამოყოფის შესახებ;
2. ქედის მუნიციპალიტეტის ტერიტორიაზე იმ შენობა-ნაგებობების განსაზღვრის შესახებ, სადაც აკრძალულია საარჩევნო პლაკატების (სააგიტაციო მასალის) განთავსება;
3. ქედის მუნიციპალიტეტის ტერიტორიაზე იმ შენობა-ნაგებობების გამოყოფის შესახებ, სადაც შესაძლებელია საარჩევნო ღონისძიებების ჩატარება;
4. ქედის მუნიციპალიტეტის საკუთრებაში არსებული უძრავი და მოძრავი ქონების პირდაპირი განკარგვის წესით, თხოვნების ფორმით, ვადით, სსიპ „სამხედრო გაწვევისა და რეკრუტირების ეროვნული სააგენტო“-სათვის გადაცემაზე ქედის მუნიციპალიტეტის მერისთვის თანხმობის მიცემის შესახებ ქედის მუნიციპალიტეტის საკრებულოს განკარგულების პროექტი;
5. ქედის მუნიციპალიტეტის 2025-2028 წლების საშუალოვადიან პრიორიტეტების დოკუმენტის მოწონების შესახებ;
6. ქედის მუნიციპალიტეტის ადგილობრივი ბიუჯეტის 2024 წლის II კვარტლის შესრულების ანგარიში;
7. ქედის მუნიციპალიტეტის საკრებულოს სივრცით-ტერიტორიული დაგეგმარების და ინფრასტრუქტურის კომისიის მიერ 2023 წელში გაწეული მუშაობის შესახებ ანგარიში;
8. ქედის მუნიციპალიტეტის საკრებულოს 2024 წლის 30 აგვისტოს №01-06/10 მორიგი სხდომის დღის-წესრიგის პროექტის განსაზღვრა.

ბიუროს სხდომის დღის წესრიგის წარმოდგენილ პროექტთან დაკავშირებით შენიშვნა არ გამოთქმულა.

შემდეგ ბიუროს სხდომის თავმჯდომარემ კენჭი უყარა საკითხს.
კენჭისყრის შედეგები:
მომხრე - 10
წინააღმდეგი - 0

გ ა დ ა წ ყ ვ ი ტ ე ს :

1. დამტკიცდეს ქედის მუნიციპალიტეტის საკრებულოს 2024 წლის 30 აგვისტოს №01-07/10 ბიუროს სხდომის დღის წესრიგის წარმოდგენილი პროექტი.

1. მოისმინეს: ქედის მუნიციპალიტეტის ტერიტორიაზე საარჩევნო პლაკატების (სააგიტაციო მასალების) გასაკრავად და გამოსაფენად ადგილების გამოყოფის შესახებ განკარგულების პროექტი.

სხდომის თავმჯდომარე ამირან ცინცაძემ ბიუროს წევრებს წარუდგინა ქედის მუნიციპალიტეტის ტერიტორიაზე საარჩევნო პლაკატების (სააგიტაციო მასალების) გასაკრავად და გამოსაფენად ადგილების გამოყოფის შესახებ განკარგულების პროექტი. საკრებულოს მორიგ სხდომაზე განსახილველად.

ქედის მუნიციპალიტეტის ტერიტორიაზე საარჩევნო პლაკატების (სააგიტაციო მასალის) გასაკრავად და გამოსაფენად გამოყოფილი ადგილები

№	ტერიტორიული ორგანოს დასახელება	დაბის და სოფლების დასახელება	სარჩევნო სუბიექტის მიერ საარჩევნო პლაკატების (სააგიტაციო მასალების) გაკვრა და გამოფენისათვის გამოყოფილი შესაბამისი ადგილებისა და შენობა ნაგებობების დასახელება	გამყოფილი ადგილების მისამართი და აღწერილობა	შენიშვნა
1	დაბა ქედის ადმინისტრაციული ერთეული	დაბა ქედა	ქუჩის საყრდენი კედელი	მდებარე დ. აღმაშენებლისა და შ. რუსთაველის ქუჩის კვეთიდან დ. აღმაშენებლის ქუჩა №1-ში მდებარე საცხოვრებელ სახლამდე, ქუჩის მარცხენა მხარეს	
			ჩოგბურთის მოედნის საყრდენი	მდებარე შ. რუსთაველის ქუჩაზე, ქუჩის მარცხენა მხარეს ჩოგბურთის კორტის საყრდენი კედელი	
			მინი ფეხბურთის მოედანი	მდებარე თამარ მეფის ქ.№1-ში, გარე ფასადის ირგვლივ	
			ქუჩის საყრდენი კედელი	მდებარე 9 აპრილის ქუჩის დასაწყისიდან 9 აპრილის ქუჩის №1-მდე, ქუჩის მარჯვენა მხარეს	

			ქუჩის საყრდენი კედელი	დ. აღმაშენებლის ქუჩის №26, №28 და №30 მდებარე შენობა ნაგებობების ქვემოდან, ქუჩის მარჯვენა მხარეს	
			ქუჩის საყრდენი კედელი	მდებარე ტ. აბუსერიძის ქუჩაზე, ქუჩის მარცხენა მხარეს, ქვეითთა ფეხით გადასასვლელამდე, ტ. აბუსერიძის ქუჩის №13-ში მდებარე შენობა-ნაგებობის მოპირდაპირე წინა მხარეს	
2	დაბა ქედის ადმინისტრაციული ერთეული	სოფელი ორცვა	ოფელ ორცვის კლუბის გვერდითი ფასადი	მდებარე სოფელ ორცვაში, სოფლის ცენტრში, გზის მარჯვენა მხარეს	
		სოფელი არსენაული	სოფლის სახლის გარე ფასადი	მდებარე სოფელ არსენაულში, სოფლის ცენტრში, გზის მარჯვენა მხარეს, შენობის სამივე მხრიდან	
3	დაბა ქედის ადმინისტრაციული ერთეული	სოფელი ძენწმანი	მგზავრთა მოსაცდელი ორი ერთეული	მდებარე სოფელ ძენწმანში, სოფლის დასაწყისში და სოფლის ცენტრში გზის მარცხენა მხარეს	
		სოფელი კორომხეთი	მგზავრთა მოსაცდელი	მდებარე სოფელ კორომხეთში, სოფლის ცენტრში გზის მარჯვენა მხარეს	
		სოფელი ცხემნა	ი ფეხბურთის სტადიონი	მდებარე სოფელი ცხემნის პირველი ქ.№-2 გარე ფასადის ირგვლივ	
4	დაბა ქედის ადმინისტრაციული ერთეული	სოფელი აქუცა	მგზავრთა მოსაცდელი	მდებარე სოფელ აქუცაში, სოფლის ცენტრში, გზის მარცხენა მხარეს	
			ელექტრო წისქვილი	მდებარე სოფელ აქუცაში, სოფლის ბოლო ნაწილში, გზის მარჯვენა მხარეს	
5		სოფელი დანდალო	სოფლის სახლის გარე ფასადი	მდებარე სოფელ დანდალოში, სოფლის ცენტრში, გზის მარცხენა მხარეს	

	დანდალოს ადმინისტრაციული ერთეული	სოფელი ტაკიძეები	მგზავრთა მოსაცდელი	მდებარე სოფელ ტაკიძეებში, სოფლის ცენტრში, გზის მარჯვენა მხარეს	
			სოფლის სახლის ორი ერთეული	მდებარე სოფელ ტაკიძეებში, სოფლის ცენტრში, გზის მარჯვენა და მარცხენა მხარეს	
6	დანდალოს ადმინისტრაციული ერთეული	სოფელი გოგიაშვილები	გზის საყრდენი კედელი	მდებარე სოფელ გოგიაშვილებში, ბათუმი-ახალციხის საავტომობილო გზის მარჯვენა მხარეს	
			მგზავრთა მოსაცდელი	მდებარე სოფელ გოგიაშვილებში, სოფლის დასაწყისში, ბათუმი- ახალციხის საავტომობილო გზის მარჯვენა მხარეს	
		სოფელი დანდალო	მგზავრთა მოსაცდელი	მდებარე სოფელ დანდალოში, სოფლის დასაწყისში, ბათუმი- ახალციხის საავტომობილო გზის მარჯვენა მხარეს	
7	დანდალოს ადმინისტრაციული ერთეული	სოფელი მოსიაშვილები	მგზავრთა მოსაცდელი სამი ერთეული	მდებარე სოფელ მოსიაშვილებში, ბათუმი-ახალციხის საავტომობილო გზის მარჯვენა და მარცხენა მხარეს	
		სოფელი ბალაძეები	მგზავრთა მოსაცდელი	მდებარე სოფელ სოფელ ბალაძეებში, სოფლის დასაწყისში, ბათუმი-ახალციხის საავტომობილო გზის მარჯვენა მხარეს	
			სოფლის სახლი	მდებარე სოფელ ბალაძეებში, სოფლის ცენტრში, გზის მარცხენა მხარეს	
8	დანდალოს ადმინისტრაციული ერთეული	სოფელი ჯალაბაშვილები	მგზავრთა მოსაცდელი	მდებარე სოფელ ჯალაბაშვილებში, სოფლის ცენტრში, გზის მარცხენა მხარეს	

			სოფლის სახლი	მდებარე სოფელ ჯალაბაშვილებში, სოფლის ცენტრში, გზის მარჯვენა	
9	დანდალოს ადმინისტრაციული ერთეული	სოფელი ხარაულა	მგზავრთა მოსაცდელი სამი ერთეული	მდებარე სოფელ ხარაულაში, სოფლის ცენტრში, გზის მარჯვენა და მარცხენა მხარეს	
			სოფლის სახლი	მდებარე სოფელ ხარაულაში, სოფლის ცენტრში გზის მარჯვენა მხარეს	
10	ზვარის ადმინისტრაციული ერთეული	სოფელი ზვარე	მგზავრთა მოსაცდელი	მდებარე სოფელ ზვარეში, სოფლის ცენტრში მარცხენა მხარეს	
			სოფლის სახლი	მდებარე სოფელ ზვარეში, სოფლის ცენტრში, გზის მარცხენა მხარეს	
		სოფელი ზესოფელი	მგზავრთა მოსაცდელი	მდებარე სოფელ ზესოფელში, სოფლის ცენტრში, გზის მარჯვენა მხარეს	
			სოფლის სახლი	მდებარე სოფელ ზესოფელში, სოფლის ცენტრში, გზის მარჯვენა მხარეს	
11	ზვარის ადმინისტრაციული ერთეული	სოფელი ვაიო	მგზავრთა მოსაცდელი	მდებარე სოფელ ვაიოში, სოფლის ცენტრში, გზის მარჯვენა მხარეს	
			სოფელ ვაიოს კლუბი	მდებარე სოფელ ვაიოში, სოფლის ცენტრში, გზის მარცხენა მხარეს	
12	ზვარის ადმინისტრაციული ერთეული	სოფელი კვამტა	მგზავრთა მოსაცდელი	მდებარე სოფელ კვამტაში, სოფლის დასაწყისში, გზის მარცხენა მხარეს	
			სოფლის სახლი	მდებარე სოფელ კვამტაში, სოფლის ცენტრში, გზის მარჯვენა მხარეს	

		სოფელი სირაბიძეები	სოფლის სახლი	მდებარე სოფელ სირაბიძეებში, სოფლის ცენტრში, გზის მარცხენა მხარეს	
13	დოლოგნის ადმინისტრაციული ერთეული	სოფელი დოლოგანი	მგზავრთა მოსაცდელი	მდებარე სოფელ დოლოგანში, ბათუმი-ახალციხის საავტომობილო გზის მარჯვენა მხარეს	
			სოფლის კლუბი	მდებარე სოფელ დოლოგანში, სოფლის ცენტრში, გზის მარცხენა მხარეს	
		სოფელი ჭალახმელა	მგზავრთა მოსაცდელი	მდებარე სოფელ ჭალახმელაში, სოფლის დასაწყისში, ბათუმი-ახალციხის საავტომობილო გზის მარჯვენა მხარეს	
		სოფელი ჭინკაძეები	მგზავრთა მოსაცდელი	მდებარე სოფელ დოლოგანში, ბათუმი-ახალციხის საავტომობილო გზის მარცხენა მხარეს	
14	მახუნცეთის ადმინისტრაციული ერთეული	სოფელი მილისი	სოფლის კლუბი	მდებარე სოფელ მილისში, სოფლის ცენტრში, გზის მარჯვენა მხარეს	
		სოფელი უჩხითი	სოფლის სახლი	მდებარე სოფელ უჩხითში, სოფლის ცენტრში გზის მარჯვენა მხარეს	
			მგზავრთა მოსაცდელი	მდებარე სოფელ უჩხითში, სოფლის ცენტრში, გზის მარჯვენა მხარეს	
		სოფელი ნამლისევი	მგზავრთა მოსაცდელი	მდებარე სოფელ ნამლისევიში, სოფლის ცენტრში, გზის მარჯვენა მხარეს	
15	მახუნცეთის ადმინისტრაციული ერთეული	სოფელი ზედა ბზუბზუ	მინი ფეხბურთის მოედანი ირგვლივ	მდებარე სოფელ ზედა ბზუბზუში, სოფლის ცენტრში, გზის მარცხენა მხარეს	

		სოფელი ზუნდაგა	სოფლის კლუბი	მდებარე სოფელ ზუნდაგაში, სოფლის ცენტრში, გზის მარცხენა მხარეს	
			მგზავრთა მოსაცდელი	მდებარე სოფელ ზუნდაგაში, სოფლის ცენტრში, გზის მარცხენა მხარეს	
16	მახუნცეთის ადმინისტრაციული ერთეული	სოფელი ზედა მახუნცეთი	სოფლის სახლი	მდებარე სოფელ ზედა მახუნცეთში, სოფლის ცენტრში, გზის მარჯვენა მხარეს	
		სოფელი ქვედა მახუნცეთი	მგზავრთა მოსაცდელი ორი ერთეული	მდებარე სოფელ ქვედა მახუნცეთში, ბათუმი-ახალციხის საავტომობილო გზის მარცხენა მხარეს	
17	მერისის ადმინისტრაციული ერთეული	სოფელი მერისი	მგზავრთა მოსაცდელი	მდებარე სოფელ მერისში, სოფლის ცენტრში, გზის მარჯვენა მხარეს	
			საავტომობილო გზის საყრდენი კედელი	მდებარე სოფელ მერისში, სოფლის ცენტრში, გზის მარცხენა მხარეს	
18	მერისის ადმინისტრაციული ერთეული	სოფელი ნამონასტრევი	ძველი მაღაზიის შენობა	მდებარე სოფელ ნამონასტრევიში, სოფლის ცენტრში, გზის მარჯვენა მხარეს	
		სოფელი სილიბაური	მგზავრთა მოსაცდელი	მდებარე სოფელ სილიბაურში, სოფლის ცენტრში, გზის მარჯვენა მხარეს	
			საავტომობილო გზის საყრდენი კედელი	მდებარე სოფელ სილიბაურში, სოფლის ცენტრში, ნოდარ თურმანიძის საცხოვრებელი სახლის მოპირდაპირეთ, წინ, გზის მარცხენა მხარეს	
19		სოფელი ოქტომბერი	მგზავრთა მოსაცდელი სამი ერთეული	მდებარე სოფელ ოქტომბერში, გზის მარჯვენა და მარცხენა მხარეს	

	ოქტომბრის ადმინისტრაციული ერთეული	სოფელი გოგინიძეები	მგზავრთა მოსაცდელი ორი ერთეული	მდებარე სოფელ გოგინიძეებში, გზის მარჯვენა მხარეს	
		სოფელი კუჭულა	მგზავრთა მოსაცდელი	მდებარე სოფელ კუჭულაში, ალიოღლების უბანში, გზის მარჯვენა	
			სოფლის სახლი	მდებარე სოფელ კუჭულაში, სოფლის ქვედა უბანში, გზის მარჯვენა მხარეს	
			სოფლის სახლი	მდებარე სოფელ კუჭულაში, სოფლის ზედა უბანში, გზის მარჯვენა მხარეს	
20	ოქტომბრის ადმინისტრაციული ერთეული	სოფელი მეძიბნა	მგზავრთა მოსაცდელი	მდებარე სოფელ მეძიბნაში, სოფლის ცენტრში, გზის მარცხენა მხარეს	
		სოფელი აგოთა	მინი ფეხბურთის მოედნის ირგვლივ	მდებარე სოფელ აგოთაში, სოფლის ცენტრში, გზის მარჯვენა მხარეს	
			მგზავრთა მოსაცდელი	მდებარე სოფელ აგოთაში, სოფლის ცენტრში, გზის მარჯვენა მხარეს	
21	პირველი მაისის ადმინისტრაციული ერთეული	სოფელი პირველი მაისი	მგზავრთა მოსაცდელი ხუთი ერთეული	მდებარე სოფელ პირველ მაისში, ბათუმი-ახალციხის საავტომობილო გზის მარცხენა და მარჯვენა მხარეს	
22	პირველი მაისის ადმინისტრაციული ერთეული	სოფელი კოლოტაური	სოფლის სახლი	მდებარე სოფელ კოლოტაურში, სოფლის ცენტრში, გზის მარცხენა მხარეს	
			სოფლის სახლი	მდებარე სოფელ კოლოტაურში, ჯინიშის უბანში, გზის მარჯვენა მხარეს	

23	პირველი მისის ადმინისტრაციული ერთეული	სოფელი ზედა აგარა	მგზავრთა მოსაცდელი	მდებარე სოფელ ზედა აგარაში, გზის მარცხენა მხარეს	
24	ცხმორისის ადმინისტრაციული ერთეული	სოფელი ცხმორისი	მგზავრთა მოსაცდელი	მდებარე სოფელ ცხმორისის ცენტრში, ბათუმი-ახალციხის საავტომობილო გზის მარცხენა მხარეს	
		სოფელი გობრონეთი	საავტომობილო გზის საყრდენი კედელი	მდებარე სოფელ გობრონეთში ბათუმი ახალციხის საავტომობილო გზის მარცხენა მხარეს, პირველი ქუჩის №7-ში მდებარე შენობანაგებობის მოპირდაპირედ, წინ	
		სოფელი ახო	მგზავრთა მოსაცდელი	მდებარე სოფელ ახოში, სოფლის დასაწყისში, გზის მარჯვენა მხარეს	
25	ცხმორისის ადმინისტრაციული ერთეული	სოფელი ცხმორისი	მგზავრთა მოსაცდელი	მდებარე სოფელ ცხმორისში, სოფლის ცენტრში, გზის მარჯვენა მხარეს	
			ელექტრო წისქვილი	მდებარე სოფელ ცხმორისში, სოფლის ცენტრში, გზის მარჯვენა მხარეს	
			საავტომობილო გზის საყრდენი კედელი	მდებარე სოფელ ცხმორისში ისრაფილ ბერიძის საცხოვრებელი სახლის მოპირდაპირედ, მარჯვენა მხარეს	
26	ცხმორისის ადმინისტრაციული ერთეული	სოფელი ახო	მგზავრთა მოსაცდელი	მდებარე სოფელ ახოში, სოფლის ცენტრში, გზის მარცხენა მხარეს	
		სოფელი ჩეტკიძეები	მგზავრთა მოსაცდელი	მდებარე სოფელ ჩეტკიძეებში, სოფლის დასაწყისში, გზის მარცხენა მხარეს	

			საავტომობილო გზის საყრდენი კედელი	მდებარე სოფელ ჩეტკიძეებში, სოფლის დასაწყისში, გზის მარცხენა მხარეს	
			სოფლის სახლი	მდებარე სოფელ ჩეტკიძეებში, სოფლის ცენტრში, გზის მარჯვენა მხარეს	
27	ცხმორისის ადმინისტრაციული ერთეული	სოფელი გეგელიძეები	მგზავრთა მოსაცდელი	მდებარე სოფელ გეგელიძეებში, სოფლის დასაწყისში, გზის მარცხენა მხარეს	
			საავტომობილო გზის საყრდენი კედელი	მდებარე სოფელ გეგელიძეებში, ფრიდონ ხალვაშის საცხოვრებელი სახლის ბოლოს, მარცხენა მხარეს	
28	წონიარისის ადმინისტრაციული ერთეული	სოფელი ვარჯანისი	საავტომობილო გზის საყრდენი კედელი	მდებარე სოფელ ვარჯანისში, ბათუმი-ახალციხის საავტომობილო გზის მარცხენა მხარეს, სილოვან ბერიძის საცხოვრებელი სახლის ბოლოს	
			მგზავრთა მოსაცდელი	მდებარე სოფელ წონიარისში, ბათუმი-ახალციხის საავტომობილო გზის მარცხენა მხარეს	
		სოფელი წონიარისი	საავტომობილო გზის საყრდენი კედელი	მდებარე სოფელ წონიარისში, ბათუმი-ახალციხის საავტომობილო გზის მხარეს	
			მგზავრთა მოსაცდელი	მდებარე სოფელ წონიარისში, სოფლის ცენტრში, ბათუმი- ახალციხის საავტომობილო გზის მარჯვენა მხარეს	

29	წონიარისის ადმინისტრაციული ერთეული	სოფელი აბუქეთა	სოფლის სახლი	მდებარე სოფელ აბუქეთაში, სოფლის ცენტრში, გზის მარცხენა მხარეს	
			მგზავრთა მოსაცდელი	მდებარე სოფელ აბუქეთაში, ბათუმი-ახალციხის საავტომობილო გზის მარჯვენა მხარეს	
30	ცხმორისის ადმინისტრაციული ერთეული	სოფელი კოკოტაური	მგზავრთა მოსაცდელი	მდებარე სოფელ კოკოტაურში, კიკაშვილების უბანში, გზის მარცხენა მხარეს	
			სოფლის სახლი	მდებარე სოფელ კოკოტაურში, მანაძეების უბანში, გზის მარჯვენა მხარეს	

აღნიშნულ საკითხთან დაკავშირებით შენიშვნები არ გამოუთქვამთ.

შემდეგ სხდომის თავმჯდომარემ კენჭი უყარა საკითხის მორიგი სხდომის დღის წესრიგში შეტანას.

კენჭისყრის შედეგები:

მომხრე - 10

წინააღმდეგი - 0

გ ა დ ა წ ყ ვ ი ტ ე ს :

1. საკითხი შეტანილი იქნას ქედის მუნიციპალიტეტის საკრებულოს №01-06/10 მორიგი სხდომის დღის წესრიგში;
2. საკრებულოს სხდომაზე საკითხის მომხსენებლად განისაზღვროს ქედის მუნიციპალიტეტის საკრებულოს სამანდატო, საპროცედურო საკითხთა და ეთიკის კომისიის თავმჯდომარე ვაჟა აბულაძე;
3. დაევალოს საკრებულოს აპარატის იურიდიული და ადამიანური რესურსების მართვის განყოფილებას მოამზადოს განკარგულების პროექტი.

2. მოისმინეს: ქედის მუნიციპალიტეტის ტერიტორიაზე იმ შენობა-ნაგებობების განსაზღვრის შესახებ, სადაც აკრძალულია საარჩევნო პლაკატების (სააგიტაციო მასალის) განთავსება

სხდომის თავმჯდომარე ამირან ცინცაძემ ბიუროს წევრებს წარუდგინა ქედის მუნიციპალიტეტის ტერიტორიაზე იმ შენობა-ნაგებობების განსაზღვრის შესახებ, სადაც

აკრძალულია საარჩევნო პლაკატების (სააგიტაციო მასალის) განთავსება განკარგულების პროექტი.

შენიშვნა-ნაგებობების ჩამონათვალი, სადაც აკრძალულია საარჩევნო პლაკატების (სააგიტაციო მასალის) განთავსება/გაკვერა

№	სახელმწიფო და ადგილობრივი თვითმმართველობის ორგანოების დასახელება	სახელმწიფო და ადგილობრივი თვითმმართველობის ორგანოების მიერ დაკავებული შენობა-ნაგებობების ადგილმდებარეობა და მისამართი	შენიშვნა
1	საქართველოს იუსტიციის სამინისტროს სახელმწიფო სერვისების განვითარების სააგენტოს ქედის საზოგადოებრივი ცენტრი	დაბა ქედა, ტ. აბუსერიძის ქუჩა №17	
2	ქედის მუნიციპალიტეტის მერიის, სამხედრო აღრიცხვის, გაწვევისა და მობილიზაციის სამსახური	დაბა ქედა, ტ. აბუსერიძის ქუჩა №17	
3	სურსათის ეროვნული სააგენტოს აჭარის რეგიონალური სამმართველოს ქედის წარმომადგენლობა	დაბა ქედა, 26 მაისის ქუჩა №2	
4	აჭარის ა/რ მთავრობის საქვეუწყებო დაწესებულება საავტომობილო გზებისა და დეპარტამენტის ქედის წარმომადგენლობა	დაბა ქედა, 26 მაისის ქუჩა №2	
5	საქართველოს ოკუპირებული ტერიტორიებიდან დევნილთა, შრომის, ჯანმრთელობისა და სოციალური დაცვის სამინისტროს სსიპ სოციალური მომსახურების სააგენტოს ქედის რაიონული განყოფილება	დაბა ქედა, მერაბ კოსტავას ქუჩა №3	
6	ქედის სატყეო ადმინისტრაცია	დაბა ქედა, ვაჟა ფშაველას ქუჩა №2	
7	შინაგან საქმეთა სამინისტროს ქედის პოლიციის სამმართველო	დაბა ქედა, ი. ჭავჭავაძის ქუჩა №4	

8	ქედის მშენებარე მუზეუმი	ქედა, დ. აღმაშენებლის პირველი ჩიხი №1	მშენებარე ობიექტი
9	აჭარის ავტონომიური რესპუბლიკის განათლების, კულტურის და სპორტის სამინისტროს ტერიტორიული ორგანო ქედის რესურსცენტრი	დაბა ქედა, მერაბ კოსტავას ქუჩა № 3	
10	ქედის მუნიციპალიტეტის საკრებულო	დაბა ქედა, მერაბ კოსტავას ქუჩა № 3	
11	ქედის მუნიციპალიტეტის მერია	დაბა ქედა, მერაბ კოსტავას ქუჩა №3	
12	ქედის მუნიციპალიტეტის ტერიტორიული ორგანო, დაბა ქედის ადმინისტრაციული ერთეული	დაბა ქედა, 26 მაისის ქუჩა №2	
13	ქედის მუნიციპალიტეტის ტერიტორიული ორგანო, ოქტომბრის ადმინისტრაციული ერთეული	ქედა, სოფელი ოქტომბერი	
14	ქედის მუნიციპალიტეტის ტერიტორიული ორგანო, დანდალოს ადმინისტრაციული ერთეული	ქედა, სოფელი დანდალო	
15	ქედის მუნიციპალიტეტის ტერიტორიული ორგანო, ცხმორისის ადმინისტრაციული ერთეული	ქედა, სოფელი ცხმორისი	
16	ქედის მუნიციპალიტეტის ტერიტორიული ორგანო, დოლოგნის ადმინისტრაციული ერთეული	ქედა, სოფელი დოლოგანი	
17	ქედის მუნიციპალიტეტის ტერიტორიული ორგანო, მახუნცეთის ადმინისტრაციული	ქედა, სოფელი ზუნდაგა	

	ერთეული		
18	ქედის მუნიციპალიტეტის ტერიტორიული ორგანო, პირველი მაისის ადმინისტრაციული ერთეული	ქედა, სოფელი პირველი მაისი	
19	ქედის მუნიციპალიტეტის ტერიტორიული ორგანო, წონიარისის ადმინისტრაციული ერთეული	ქედა, სოფელი წონიარისი	
20	ქედის მუნიციპალიტეტის ტერიტორიული ორგანო, მერისის ადმინისტრაციული ერთეული	ქედა, სოფელი მერისი	
21	ქედის მუნიციპალიტეტის ტერიტორიული ორგანო, ზვარის ადმინისტრაციული ერთეული	ქედა, სოფელი ზვარე	
22	ქედის მაგისტრატი სასამართლო	დაბა ქედა, ტ. აბუსერიძის ქუჩა №17	
23	აჭარის ა/რ მთავრობის საქვეუწყებო დაწესებულების საარქივო სამმართველოს ტერიტორიულ ორგანო ქედის არქივი	დაბა ქედა, ი. ჭავჭავაძის ქუჩა №1	
24	№80 ქედის საოლქო საარჩევნო კომისია	დაბა ქედა, აკ. წერეთლის ქ. №1	

აღნიშნულ საკითხთან დაკავშირებით შენიშვნები არ გამოუთქვამთ.

შემდეგ სხდომის თავმჯდომარემ კენჭი უყარა საკითხის მორიგი სხდომის დღის წესრიგში შეტანას.

კენჭისყრის შედეგები:

მომხრე - 10

წინააღმდეგი - 0

გ ა დ ა წ ყ ვ ი ტ ე ს :

1. საკითხი შეტანილი იქნას ქედის მუნიციპალიტეტის საკრებულოს №01-06/10 მორიგი სხდომის დღის წესრიგში;

2. საკრებულოს სხდომაზე საკითხის მომხსენებლად განისაზღვროს ქედის მუნიციპალიტეტის საკრებულოს სამანდატო, საპროცედურო საკითხთა და ეთიკის კომისიის თავმჯდომარე ვაჟა აბულაძე;

3. დაევალოს საკრებულოს აპარატის იურიდიული და ადამიანური რესურსების მართვის განყოფილებას მოამზადოს განკარგულების პროექტი.

3. მოისმინეს: ქედის მუნიციპალიტეტის ტერიტორიაზე იმ შენობა-ნაგებობების გამოყოფის შესახებ, სადაც შესაძლებელია საარჩევნო ღონისძიებების ჩატარება.

სხდომის თავმჯდომარე ამირან ცინცაძემ ბიუროს წევრებს წარუდგინა ქედის მუნიციპალიტეტის ტერიტორიაზე იმ შენობა-ნაგებობების გამოყოფის შესახებ, სადაც შესაძლებელია საარჩევნო ღონისძიებების ჩატარება განკარგულების პროექტი.

შენობა-ნაგებობები, სადაც შესაძლებელია საარჩევნო ღონისძიებების ჩატარება

№	ტერიტორიული ორგანოს დასახელება	საარჩევნო სუბიექტის მიერ ამომრჩეველთან შეხვედრისათვის შესაბამისი შენობა-ნაგებობების დასახელება	დასახელებული შენობა-ნაგებობების მისამართი	შენიშვნა
1	დაბა ქედის ადმინისტრაციული ერთეული	ა(ა)იპ ქედის სასპორტო სკოლა	დ. ქედა, შოთა რუსთაველის ქ. №12	
		სოფლის სახლი	სოფელი ზენდიდი	
		სოფლის სახლი	სოფელი ხუნკუდა	
		სოფლის სახლი	სოფელი გულეზი	
		სოფლის სახლი	სოფელი არსენაული	
		სოფლის სახლი	სოფელი შევაბური	
2	დანდალოს ადმინისტრაციული ერთეული	სოფლის სახლი	სოფელი ბალაძეები	
		სოფლის სახლი	სოფელი ტაკიძეები	
		სოფლის სახლი	სოფელი ხარაულა	
		სოფლის სახლი	სოფელი გოგიაშვილები	
3	ცხმორისის	ახოს სოფლის კლუბი	სოფელი ახო	
		სოფლის სახლი	სოფელი ჩეტკიძეები	

	ადმინისტრაციული ერთეული	სოფელ ცხმორისის კლუბი	სოფელი ცხმორისი	
4	წონიარისი ადმინისტრაციული ერთეული	წონიარისის კულტურის სახლი	სოფელი წონიარისი	
5	ზვარეს ადმინისტრაციული ერთეული	ვაიოს სოფლის კლუბი	სოფელი ვაიო	
		კვაშტის სოფლის კლუბი	სოფელი კვაშტა	
		სოფლის სახლი	სოფელი ზესოფელი	
6	პირველი მაისის ადმინისტრაციული ერთეული	სოფლის სახლი	სოფელი ქვედა აგარა	
		სოფლის სახლი	სოფელი კოლოტაური	
7	მახუნცეთის ადმინისტრაციული ერთეული	სოფლის სახლი	სოფელი უჩხითი	
		ზუნდაგის სოფლის კლუბი	სოფელი ზუნდაგა	
		სოფლის სახლი	სოფელი ზედა მახუნცეთი	
8	დოლოგნის ადმინისტრაციული ერთეული	სოფლის სახლი	სოფელი ჭინკაძეები	
9	მერისის ადმინისტრაციული ერთეული	მერისის კულტურის სახლი	სოფელი მერისი	
		სოფლის სახლი	სოფელი ნამონასტრევი	
		მერისის სოფლის კლუბი	სოფელი მერისი	
		ინაშარიძეების სოფლის კლუბი	სოფელი ინაშარიძეები	
		სიხალიძეების სოფლის კლუბი	სოფელი სიხალიძეები	
		გუნდაურის სოფლის კლუბი	სოფელი გუნდაური	
10	ოქტომბრის	სოფლის სახლი	სოფელი კუჭულა	

ადმინისტრაციული ერთეული			
----------------------------	--	--	--

აღნიშნულ საკითხთან დაკავშირებით შენიშვნები არ გამოუთქვამთ.

შემდეგ სხდომის თავმჯდომარემ კენჭი უყარა საკითხის მორიგი სხდომის დღის წესრიგში შეტანას.

კენჭისყრის შედეგები:

მომხრე - 10

წინააღმდეგი - 0

გ ა დ ა წ ყ ვ ი ტ ე ს :

1. საკითხი შეტანილი იქნას ქედის მუნიციპალიტეტის საკრებულოს №01-06/10 მორიგი სხდომის დღის წესრიგში;
2. საკრებულოს სხდომაზე საკითხის მომხსენებლად განისაზღვროს ქედის მუნიციპალიტეტის საკრებულოს სამანადატო, საპროცედურო საკითხთა და ეთიკის კომისიის თავმჯდომარე ვაჟა აბულაძე.
3. დაევალოს საკრებულოს აპარატის იურიდიული და ადამიანური რესურსების მართვის განყოფილებას მოამზადოს განკარგულების პროექტი.

4. მოისმინეს: ქედის მუნიციპალიტეტის საკუთრებაში არსებული უძრავი და მოძრავი ქონების პირდაპირი განკარგვის წესით, თხოვების ფორმით, ვადით, სსიპ „სამხედრო გაწვევისა და რეკრუტირების ეროვნული სააგენტო“-სათვის გადაცემაზე ქედის ქედის მუნიციპალიტეტის მერისთვის თანხმობის მიცემის შესახებ ქედის მუნიციპალიტეტის საკრებულოს განკარგულების პროექტი.

სხდომის თავმჯდომარემ ბიუროს წევრებს წარუდგინა ქედის მუნიციპალიტეტის საკუთრებაში არსებული უძრავი და მოძრავი ქონების პირდაპირი განკარგვის წესით, თხოვების ფორმით, ვადით, სსიპ „სამხედრო გაწვევისა და რეკრუტირების ეროვნული სააგენტო“-სათვის გადაცემაზე ქედის ქედის მუნიციპალიტეტის მერისთვის თანხმობის მიცემის შესახებ ქედის მუნიციპალიტეტის საკრებულოს განკარგულების პროექტი (წერილის ნომერი: N:12-95242421-95, 95.08.2024 წელი.) საკრებულოს მორიგ სხდომაზე განსახილველად.

აღნიშნულ საკითხთან დაკავშირებით შენიშვნები არ გამოუთქვამთ.

შემდეგ სხდომის თავმჯდომარემ კენჭი უყარა საკითხის მორიგი სხდომის დღის წესრიგში შეტანას.

კენჭისყრის შედეგები:

მომხრე - 10

წინააღმდეგი - 0

გ ა დ ა წ ყ ვ ი ტ ე ს :

1. საკითხი შეტანილი იქნას ქედის მუნიციპალიტეტის საკრებულოს №01-06/10 მორიგი სხდომის დღის წესრიგში;
2. საკრებულოს სხდომაზე საკითხის მომხსენებლად განისაზღვროს მერიის ეკონომიკური განვითარების სამსახურის უფროსი სულიკო ბოლქვაძე, ხოლო თანამომხსენებლად საკრებულოს ქონების მართვის და ბუნებრივი რესურსების საკითხთა კომისიის თავმჯდომარე მერაბ ნაკაშიძე.

5. მოისმინეს: ქედის მუნიციპალიტეტის 2025-2028 წლების საშუალოვადიან პრიორიტეტების დოკუმენტის მოწონების შესახებ ინფორმაცია. სხდომის თავმჯდომარემ ბიუროს წევრებს წარუდგინა ქედის მუნიციპალიტეტის 2025-2028 წლების საშუალოვადიან პრიორიტეტების დოკუმენტის მოწონების შესახებ ინფორმაცია (წერილის ნომერი: N:12-95242341-95, 21.08.2024 წელი.) საკრებულოს მორიგ სხდომაზე განსახილველად.

აღნიშნულ საკითხთან დაკავშირებით შენიშვნები არ გამოუთქვამთ.

შემდეგ სხდომის თავმჯდომარემ კენჭი უყარა საკითხის მორიგი სხდომის დღის წესრიგში შეტანას.

კენჭისყრის შედეგები:

მომხრე - 10

წინააღმდეგი - 0

გ ა დ ა წ ყ ვ ი ტ ე ს :

1. საკითხი შეტანილი იქნას ქედის მუნიციპალიტეტის საკრებულოს №01-06/10 მორიგი სხდომის დღის წესრიგში;
2. საკრებულოს სხდომაზე საკითხის მომხსენებლად განისაზღვროს მერიის საფინანსო-საბიუჯეტო სამსახურის უფროსი ჯემალ ტაკიძე, ხოლო თანამომხსენებლად საკრებულოს საფინანსო-საბიუჯეტო კომისიის თავმჯდომარე ამირან წულუკიძე.

6. მოისმინეს: ქედის მუნიციპალიტეტის ადგილობრივი ბიუჯეტის 2024 წლის II კვარტლის შესრულების ანგარიში. სხდომის თავმჯდომარემ ბიუროს წევრებს წარუდგინა ქედის მუნიციპალიტეტის ადგილობრივი ბიუჯეტის 2024 წლის II კვარტლის შესრულების შესახებ ინფორმაცია. (წერილის ნომერი: N:12-95242131-95, 31.07.2024 წელი.) საკრებულოს მორიგ სხდომაზე განსახილველად და აქვე აღნიშნა, რომ საკითხი მიმდინარე წლის 29 აგვისტოს განხილული იქნა საფინანსო-საბიუჯეტო კომისიის სხდომაზე და წარმოდგენილი იყო კომისიის დასკვნაც (კომისიის დასკვნა: N:დ95.95242421, 29.08.2024 წელი).

აღნიშნულ საკითხთან დაკავშირებით შენიშვნები არ გამოუთქვამთ.

შემდეგ სხდომის თავმჯდომარემ კენჭი უყარა საკითხის მორიგი სხდომის დღის წესრიგში შეტანას.

კენჭისყრის შედეგები:

მომხრე - 10

წინააღმდეგი - 0

გ ა დ ა წ ყ ვ ი ტ ე ს :

1. საკითხი შეტანილი იქნას ქედის მუნიციპალიტეტის საკრებულოს №01-06/10 მორიგი სხდომის დღის წესრიგში;

2. საკრებულოს სხდომაზე საკითხის მომხსენებლად განისაზღვროს მერიის საფინანსო-საბიუჯეტო სამსახურის უფროსი ჯემალ ტაკიძე, ხოლო თანამომხსენებლად საკრებულოს საფინანსო-საბიუჯეტო კომისიის თავმჯდომარე ამირან წულუკიძე.

7. მოისმინეს: ქედის მუნიციპალიტეტის საკრებულოს სივრცით-ტერიტორიული დაგეგმარების და ინფრასტრუქტურის კომისიის მიერ 2023 წელში გაწეული მუშაობის შესახებ ანგარიში.

სხდომის თავმჯდომარემ ბიუროს წევრებს წარუდგინა ქედის მუნიციპალიტეტის საკრებულოს სივრცით-ტერიტორიული დაგეგმარების და ინფრასტრუქტურის კომისიის მიერ 2023 წელში გაწეული მუშაობის შესახებ ინფორმაცია საკრებულოს მორიგ სხდომაზე განსახილველად და აქვე აღნიშნა, რომ საკითხი მიმდინარე წლის 30 აგვისტოს განხილული იქნა სოციალურ საკითხთა კომისიის სხდომაზე და წარმოდგენილი იყო კომისიის დასკვნაც (კომისიის დასკვნა: N:დ95.95242431, 30.08.2024 წელი).

აღნიშნულ საკითხთან დაკავშირებით შენიშვნები არ გამოუთქვამთ.

შემდეგ სხდომის თავმჯდომარემ კენჭი უყარა საკითხის მორიგი სხდომის დღის წესრიგში შეტანას.

კენჭისყრის შედეგები:

მომხრე - 10

წინააღმდეგი - 0

გ ა დ ა წ ყ ვ ი ტ ე ს :

1. საკითხი შეტანილი იქნას ქედის მუნიციპალიტეტის საკრებულოს №01-06/10 მორიგი სხდომის დღის წესრიგში;

2. საკრებულოს სხდომაზე საკითხის მომხსენებლად განისაზღვროს ქედის მუნიციპალიტეტის საკრებულოს სივრცით-ტერიტორიული დაგეგმარების და ინფრასტრუქტურის კომისიის თავმჯდომარე ლევან ბერიძე.

შემდგომ სხდომის თავმჯდომარე ამირან ცინცაძემ დამსწრეთ წარუდგინა ქედის მუნიციპალიტეტის საკრებულოს 2024 წლის 30 აგვისტოს №01-06/10 მორიგი სხდომის დღის წესრიგის პროექტი და საკითხი კენჭისყრაზე დააყენა:

1. ქედის მუნიციპალიტეტის ტერიტორიაზე საარჩევნო პლაკატების (სააგიტაციო მასალების) გასაკრავად და გამოსაფენად ადგილების გამოყოფის შესახებ ქედის მუნიციპალიტეტის საკრებულოს განკარგულების პროექტი;

მომხსენებელი: საკრებულოს სამანდატო, საპროცედურო საკითხთა და ეთიკის კომისიის თავმჯდომარე: ვაჟა აბულაძე

2. ქედის მუნიციპალიტეტის ტერიტორიაზე იმ შენობა-ნაგებობების განსაზღვრის შესახებ, სადაც აკრძალულია საარჩევნო პლაკატების (სააგიტაციო მასალის) განთავსება ქედის მუნიციპალიტეტის საკრებულოს განკარგულების პროექტი;

მომხსენებელი: საკრებულოს სამანდატო, საპროცედურო საკითხთა და ეთიკის კომისიის თავმჯდომარე: ვაჟა აბულაძე

3. ქედის მუნიციპალიტეტის ტერიტორიაზე იმ შენობა-ნაგებობების გამოყოფის შესახებ, სადაც შესაძლებელია საარჩევნო ღონისძიებების ჩატარება ქედის მუნიციპალიტეტის საკრებულოს განკარგულების პროექტი;

მომხსენებელი: საკრებულოს სამანდატო, საპროცედურო საკითხთა და ეთიკის კომისიის თავმჯდომარე: ვაჟა აბულაძე

4. ქედის მუნიციპალიტეტის საკუთრებაში არსებული უძრავი და მოძრავი ქონების პირდაპირი განკარგვის წესით, თხოვების ფორმით, ვადით, სსიპ „სამხედრო გაწვევისა და რეკრუტირების ეროვნული სააგენტო“-სათვის გადაცემაზე ქედის მუნიციპალიტეტის მერისთვის თანხმობის მიცემის შესახებ ქედის მუნიციპალიტეტის საკრებულოს განკარგულების პროექტი.

მომხსენებელი: მერიის ეკონომიკური განვითარების სამსახურის უფროსი: სულიკო ბოლქვაძე
თანამომხსენებელი: საკრებულოს ქონების მართვის და ბუნებრივი რესურსების საკითხების კომისიის თავმჯდომარე: მერაბ ნაკაშიძე

5. ქედის მუნიციპალიტეტის 2025-2028 წლების საშუალოვადიანი პრიორიტეტების დოკუმენტის მოწონების შესახებ;

მომხსენებელი: მერიის საფინანსო-საბიუჯეტო სამსახურის უფროსი: ჯემალ ტაკიძე
თანამომხსენებელი: საკრებულოს საფინანსო-საბიუჯეტო კომისიის თავმჯდომარე: ამირან წულუკიძე

6. ქედის მუნიციპალიტეტის ადგილობრივი ბიუჯეტის 2024 წლის II კვარტლის შესრულების ანგარიში;

მომხსენებელი: მერიის საფინანსო-საბიუჯეტო სამსახურის უფროსი: ჯემალ ტაკიძე
თანამომხსენებელი: საკრებულოს საფინანსო-საბიუჯეტო კომისიის თავმჯდომარე: ამირან წულუკიძე

7. ქედის მუნიციპალიტეტის საკრებულოს სივრცით-ტერიტორიული დაგეგმარების და ინფრასტრუქტურის კომისიის მიერ 2023 წელში გაწეული მუშაობის შესახებ ანგარიში.

მომხსენებელი: საკრებულოს სივრცით-ტერიტორიული დაგეგმარების და ინფრასტრუქტურის კომისიის თავმჯდომარე: ლევან ბერიძე

კენჭისყრის შედეგები:
მომხრე - 10
წინააღმდეგი - 0

გ ა და წ ყ ვ ი ტ ე ს :

1. დამტკიცდეს ქედის მუნიციპალიტეტის საკრებულოს 2024 წლის 30 აგვისტოს №01-06/10 მორიგი სხდომის დღის წესრიგის წარმოდგენილი პროექტი;

2. ეთხოვოს ქედის მუნიციპალიტეტის საკრებულოს თავმჯდომარეს ამ გადაწყვეტილების შესაბამისი ინდივიდუალურ-ადმინისტრაციულ სამართლებრივი აქტის გამოცემა (საკრებულოს თავმჯდომარის ბრძანება);

3. დამტკიცებული დღის წესრიგის პროექტი გამოქვეყნდეს ქედის მუნიციპალიტეტის ოფიციალურ ვებგვერდზე www.keda.gov.ge.

სხდომის თავმჯდომარე:

 ამირან ცინცაძე

ოქმი შეადგინა:

საკრებულოს აპარატის საქმისწარმოებისა და საინფორმაციო უწყისების განყოფილების უფროსი ზამიდა ზოიძე

